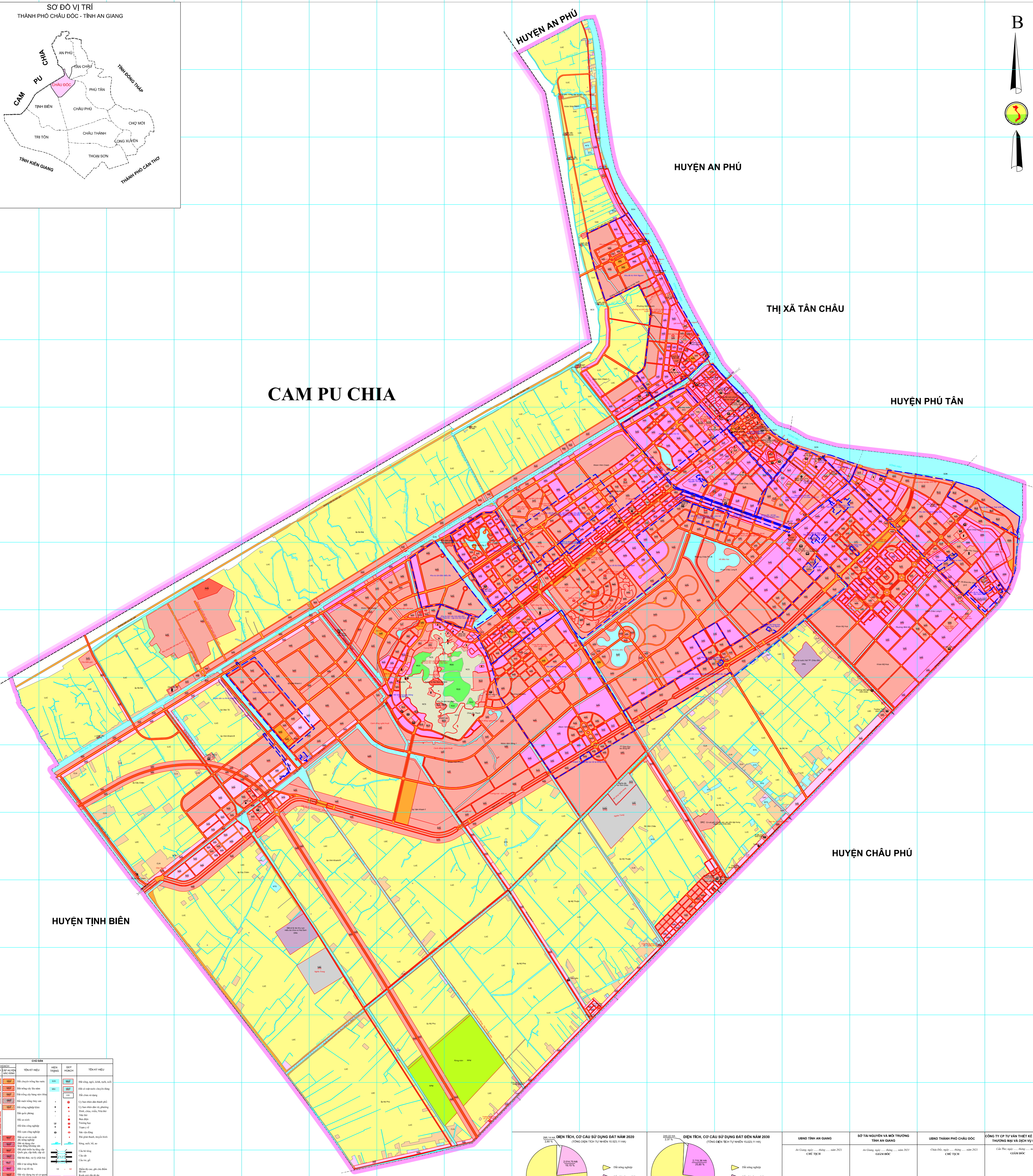
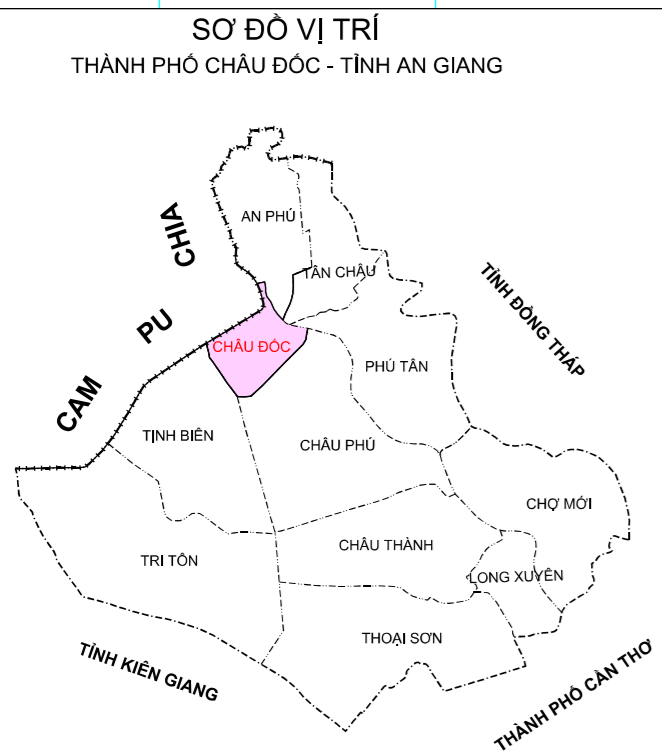
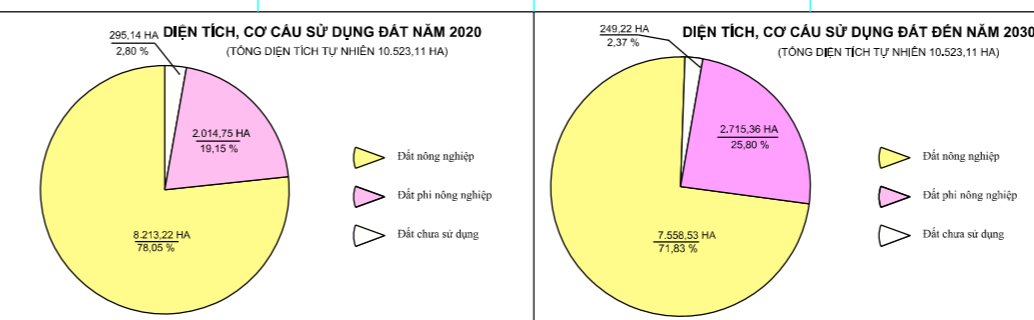


BẢN ĐỒ QUY HOẠCH SỬ DỤNG ĐẤT NĂM 2021-2030

THÀNH PHỐ CHÂU ĐỐC - TỈNH AN GIANG



CHUYÊN		TÊN KÝ HIỆU	
HÌNH THẠNH	SỐ QUÂN SỐ (MILLION)	HÌNH THẠNH	QUY HẠCH
[Symbol]	100.000	[Symbol]	Đất nông nghiệp
[Symbol]	200.000	[Symbol]	Đất phi nông nghiệp
[Symbol]	300.000	[Symbol]	Đất xây dựng
[Symbol]	400.000	[Symbol]	Đất công nghiệp
[Symbol]	500.000	[Symbol]	Đất thương mại
[Symbol]	600.000	[Symbol]	Đất dịch vụ
[Symbol]	700.000	[Symbol]	Đất văn hóa, thể thao
[Symbol]	800.000	[Symbol]	Đất công viên, cây xanh
[Symbol]	900.000	[Symbol]	Đất sông, kênh, rạch
[Symbol]	1.000.000	[Symbol]	Đất rừng



UBND TỈNH AN GIANG	SỞ TÀI NGUYÊN VÀ MÔI TRƯỜNG TỈNH AN GIANG	UBND THÀNH PHỐ CHÂU ĐỐC	CÔNG TY CỔ PHẦN THIẾT KẾ XÂY DỰNG THƯƠNG MẠI VÀ DỊCH VỤ ĐẠI NAM
An Giang, ngày... tháng... năm 2021 CMH TPCB	An Giang, ngày... tháng... năm 2021 GIAN.MC	Châu Đốc, ngày... tháng... năm 2021 CMH TPCB	Cần Thơ, ngày... tháng... năm 2021 GIAN.DOC

TỶ LỆ 1:10.000

ĐƠN VỊ XÂY DỰNG: Công ty Cổ phần Thiết kế Xây dựng Thương mại và Dịch vụ Đại Nam