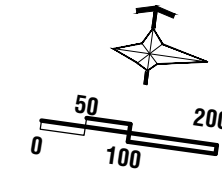
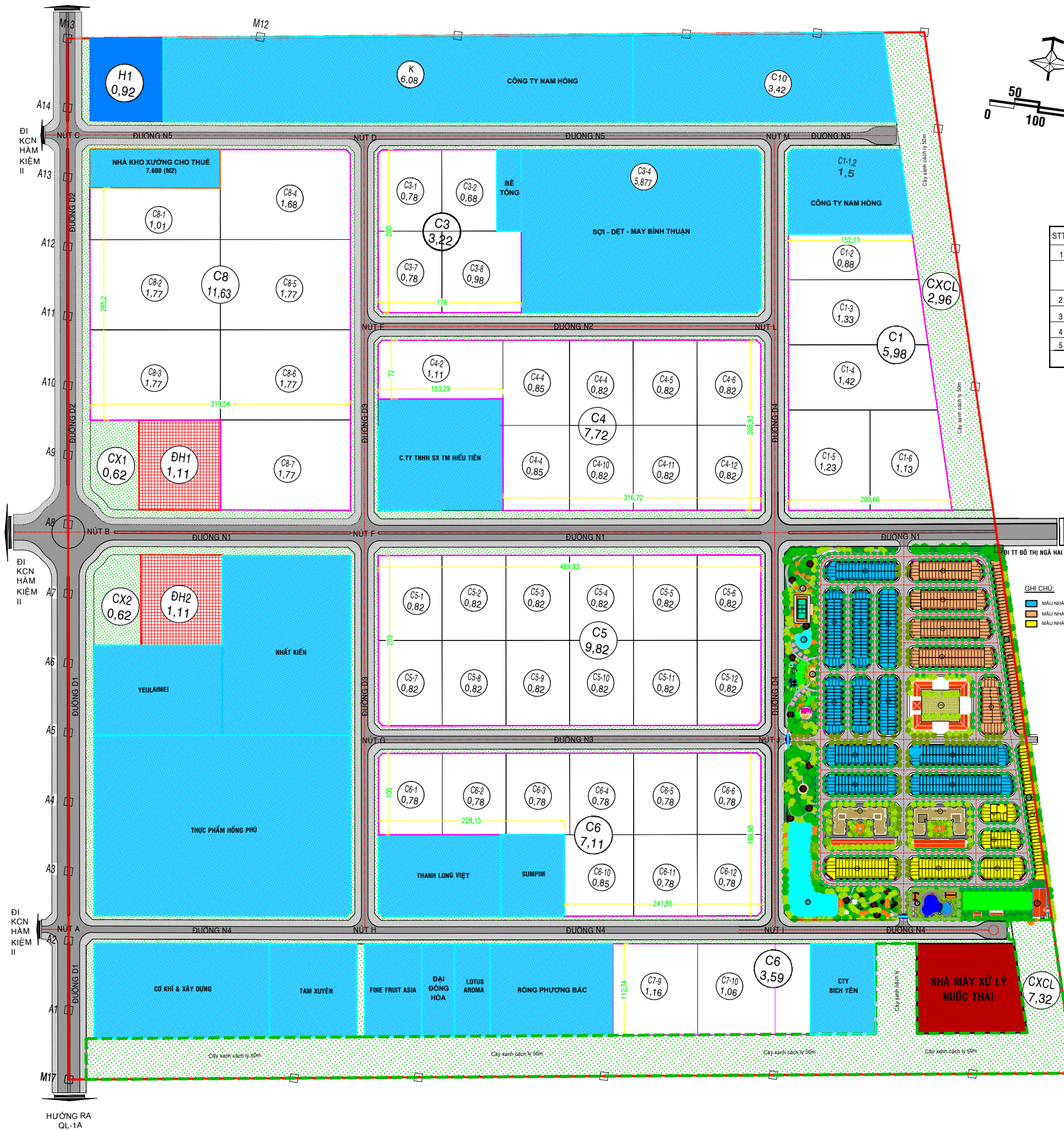


KHU CÔNG NGHIỆP HÀM KIÊM I



BẢNG CƠ CẤU QUY HOẠCH SỬ DỤNG ĐẤT

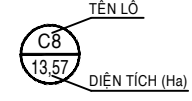
STT	HẠNG MỤC	DIỆN TÍCH (Ha)	TỶ LỆ (%)
1	ĐẤT SẢN XUẤT	90,78	68,42
	ĐẤT NHÀ MÁY - XÍ NGHIỆP	84,70	
	ĐẤT KHO BÃI	6,08	
2	ĐẤT KHU ĐIỀU HÀNH - DỊCH VỤ	2,22	1,67
3	ĐẤT HẠ TẦNG KỸ THUẬT	2,33	1,76
4	ĐẤT GIAO THÔNG	18,41	13,88
5	ĐẤT CÂY XANH	18,93	14,27
	CỘNG	132,67	100,00

Theo Quyết định số 2748/QĐ-UBND ngày 19/10/2015 của UBND tỉnh Bình Thuận
 Ủy Phê duyệt điều chỉnh Quy hoạch chi tiết xây dựng Khu công nghiệp Hàm Kiệm I
 xã Hàm Kiệm, huyện Hàm Thuận Nam, tỉnh Bình Thuận.

GHI CHÚ

- ĐẤT XÍ NGHIỆP CÔNG NGHIỆP CHƯA CHO THUÊ
- ĐẤT ĐÃ CHO THUÊ
- ĐẤT KHU ĐIỀU HÀNH - DỊCH VỤ
- ĐẤT CÂY XANH TẬP TRUNG
- ĐẤT CÂY XANH CÁCH LY
- ĐẤT CÔNG TRÌNH CẤP NƯỚC
- ĐẤT KHU XỬ LÝ NƯỚC THẢI

KÝ HIỆU



HƯỚNG RA QL-1A