

SUỐI ĐÁ TRONG ĐẤT

TRỒNG XOÀI

TRANG TRẠI * AO HỒ

TRỒNG CAM

TRỒNG CAM

TRỒNG CAM

ĐƯỜNG ĐẤT DÀI 5KM

ĐƯỜNG ĐẤT DÀI 5KM

TRỒNG XOÀI

TRỒNG CAM

TRỒNG XOÀI

TRỒNG XOÀI

An aerial photograph of a vast agricultural landscape. The foreground and middle ground are dominated by large, rectangular plots of land, some of which are covered in green crops, likely rubber trees, arranged in neat rows. A dirt road or path runs through the center of the plots. In the background, there are more agricultural fields, some with brown soil, and a few small buildings or structures. A red callout bubble with a white border and a red dot pointing to a specific location on the road contains the text 'VỊ TRÍ ĐẤT'.

VỊ TRÍ ĐẤT

**1 BĐS DIỆN TÍCH CỰC LỚN 141HA
TẠI HUYỆN BUÔN ĐÔN - TỈNH ĐẮK LẮK**



HỆ THỐNG TRẠNG TRẠI RỘNG LỚN



II. Thừa đất, nhà ở và tài sản khác gắn liền với đất

1. Thừa đất:

- a) Thừa đất số: 291, tờ bản đồ số: 7
b) Địa chỉ: Thôn 8, Xã Ea Huar, Huyện Buôn Đôn, Đắk Lắk
c) Diện tích: 19437m², (bằng chữ: Mười chín nghìn bốn trăm ba mươi bảy mét vuông)
d) Hình thức sử dụng: Sử dụng riêng
đ) Mục đích sử dụng: Đất trồng cây hàng năm khác
e) Thời hạn sử dụng: 2065
g) Nguồn gốc sử dụng: Nhà nước công nhận quyền sử dụng đất như Nhà nước giao đất không thu tiền sử dụng đất

2. Nhà ở: -/-

3. Công trình xây dựng khác: -/-

4. Rừng sản xuất là rừng trồng: -/-

5. Cây lâu năm: -/-

6. Ghi chú: Không.

SAO Y BẢN CHÍNH
Ngày 30 tháng 5 năm 2024



PHÓ GIÁM ĐỐC

Phan Ngọc Linh

Buôn Đôn, ngày 03. tháng 02. năm 2016
TM. ỦY BAN NHÂN DÂN HUYỆN BUÔN ĐÔN

KT. CHỦ TỊCH
PHÓ CHỦ TỊCH



Dương Văn Xanh

Số vào sổ cấp GCN: CH00298

III. Sơ đồ thửa đất, nhà ở và tài sản khác gắn liền với đất



IV. Những thay đổi sau khi cấp giấy chứng nhận

Nội dung thay đổi và cơ sở pháp lý	Xác nhận của cơ quan có thẩm quyền
Chuyển nhượng cho Ông Lâm Văn Hợp, Sinh năm: 1957, CMND số: 171648356, địa chỉ thường trú: Phường Phú Hòa, Thị xã Thủ Dầu Một, Bình Dương; theo hồ sơ số 000798.CN.005, đã thực hiện nghĩa vụ tài chính theo giấy nộp tiền số: 0073192 và 0073153 ngày 04/01/2019.	04/11/2019 GIÁM ĐỐC Hoàng Thị Nghĩa

II. Thừa đất, nhà ở và tài sản khác gắn liền với đất

1. Thừa đất:

- a) Thừa đất số: 301, tờ bản đồ số: 7
- b) Địa chỉ: Thôn 8, Xã Ea Huar, Huyện Buôn Đôn, Đắk Lắk
- c) Diện tích: 39100m², (bằng chữ: Ba mươi chín nghìn một trăm mét vuông)
- d) Hình thức sử dụng: Sử dụng riêng
- đ) Mục đích sử dụng: Đất trồng cây hàng năm khác
- e) Thời hạn sử dụng: 2065
- g) Nguồn gốc sử dụng: Nhà nước công nhận quyền sử dụng đất như Nhà nước giao đất không thu tiền sử dụng đất

SAO Y BẢN CHÍNH
Ngày 30 tháng 5 năm 2021

- 2. Nhà ở: -/-
- 3. Công trình xây dựng khác: -/-
- 4. Rừng sản xuất là rừng trồng: -/-
- 5. Cây lâu năm: -/-
- 6. Ghi chú: Không.



PHÓ GIÁM ĐỐC
Phan Ngọc Linh

III. Sơ đồ thửa đất, nhà ở và tài sản khác gắn liền với đất



Buôn Đôn, ngày 03... tháng 01... năm 2016
TM. ỦY BAN NHÂN DÂN HUYỆN BUÔN ĐÔN
KT. CHỦ TỊCH
PHÓ CHỦ TỊCH



Dương Văn Xanh

Số vào sổ cấp GCN: CH00296

IV. Những thay đổi sau khi cấp giấy chứng nhận

Nội dung thay đổi và cơ sở pháp lý	Xác nhận của cơ quan có thẩm quyền
Chuyển nhượng cho Ông Lâm Văn Hợp, Sinh năm: 1957, CMND số: 171648356, địa chỉ thường trú: Phường Phú Hòa, Thị xã Thủ Dầu Một, Bình Dương; theo hồ sơ số 000796.CN.005, đã thực hiện nghĩa vụ tài chính theo giấy nộp tiền số: 0073192 và 0073153 ngày 04/01/2019.	04/11/2018 GIAM ĐỐC Hàng Văn Nghi



II. Thừa đất, nhà ở và tài sản khác gắn liền với đất

1. Thừa đất:

- a) Thừa đất số: 296, tờ bản đồ số: 7
- b) Địa chỉ: Thôn 8, Xã Ea Huar, Huyện Buôn Đôn, Đắk Lắk
- c) Diện tích: 20005m², (bằng chữ: Hai mươi nghìn không trăm linh năm mét vuông)
- d) Hình thức sử dụng: Sử dụng riêng
- đ) Mục đích sử dụng: Đất trồng cây lâu năm
- e) Thời hạn sử dụng: 2065
- g) Nguồn gốc sử dụng: Nhà nước công nhận quyền sử dụng đất như Nhà nước giao đất không thu tiền sử dụng đất

- 2. Nhà ở: -/-
- 3. Công trình xây dựng khác: -/-
- 4. Rừng sản xuất là rừng trồng: -/-
- 5. Cây lâu năm: -/-
- 6. Ghi chú: Không

SÁO Y BAN CHÍNH
Ngày 30 tháng 5 năm 2024



PHÓ GIÁM ĐỐC
Phan Ngọc Linh

Buôn Đôn, ngày 02 tháng 02 năm 2016
TM. ỦY BAN NHÂN DÂN HUYỆN BUÔN ĐÔN
KT. CHỦ TỊCH
PHÓ CHỦ TỊCH




Dương Văn Xanh

Số vào sổ cấp GCN: CH00302

III. Sơ đồ thừa đất, nhà ở và tài sản khác gắn liền với đất



IV. Những thay đổi sau khi cấp giấy chứng nhận

Nội dung thay đổi và cơ sở pháp lý	Xác nhận của cơ quan có thẩm quyền
Chuyển nhượng cho Ông Lâm Đức Nguyễn, Sinh năm: 1983, CMND số: 281048187, địa chỉ thường trú: Phường Thuận Giao, thị xã Thuận An, tỉnh Bình Dương; theo hồ sơ số 000802.CN.005, đã thực hiện nghĩa vụ tài chính theo giấy nộp tiền số: 2795312 và 2795256 ngày 13/5/2019.	13/05/2019 PHÓ GIÁM ĐỐC  <i>Nguyễn Tiến Dũng</i>

II. Thừa đất, nhà ở và tài sản khác gắn liền với đất

1. Thừa đất:

- a) Thừa đất số: 298, tờ bản đồ số: 7
b) Địa chỉ: Thôn 8, Xã Ea Huar, Huyện Buôn Đôn, Đắk Lắk
c) Diện tích: 23162m², (bằng chữ: Hai mươi ba nghìn một trăm sáu mươi hai mét vuông)
d) Hình thức sử dụng: Sử dụng riêng
đ) Mục đích sử dụng: Đất trồng cây lâu năm
e) Thời hạn sử dụng: 2065
g) Nguồn gốc sử dụng: Nhà nước công nhận quyền sử dụng đất như Nhà nước giao đất không thu tiền sử dụng đất

2. Nhà ở: -/-

3. Công trình xây dựng khác: -/-

4. Rừng sản xuất là rừng trồng: -/-

5. Cây lâu năm: -/-

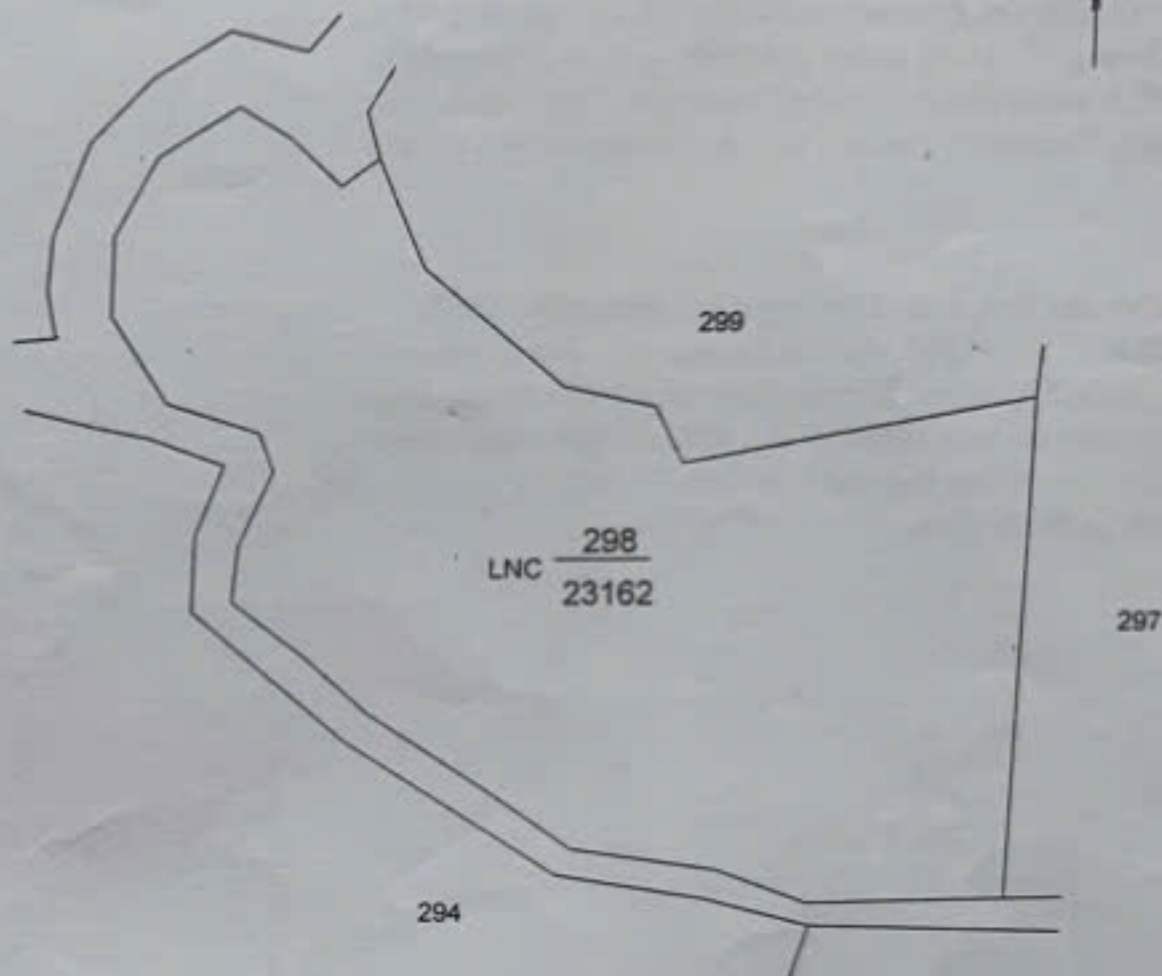
6. Ghi chú: Không.

SAO Y BẢN CHÍNH
Ngày 30 tháng 5 năm 2024



PHÓ GIÁM ĐỐC
Phan Ngọc Linh

III. Sơ đồ thừa đất, nhà ở và tài sản khác gắn liền với đất



Buôn Đôn, ngày 05... tháng 02... năm 2016
TM. ỦY BAN NHÂN DÂN HUYỆN BUÔN ĐÔN
KT. CHỦ TỊCH
PHÓ CHỦ TỊCH



Dương Văn Xanh

Số vào sổ cấp GCN: CH00297

IV. Những thay đổi sau khi cấp giấy chứng nhận

Nội dung thay đổi và cơ sở pháp lý	Xác nhận của cơ quan có thẩm quyền
Chuyển nhượng cho Ông Lâm Văn Hợp, Sinh năm: 1957, CMND số: 171648356, địa chỉ thường trú: Phường Phú Hòa, Thị xã Thủ Dầu Một, Bình Dương; theo hồ sơ số 000797.CN.005, đã thực hiện nghĩa vụ tài chính theo giấy nộp tiền số: 0073192 và 0073153 ngày 04/01/2019.	04/11/2019 GIAM ĐỐC <i>[Signature]</i> <i>Huỳnh Văn Nghĩa</i>

II. Thửa đất, nhà ở và tài sản khác gắn liền với đất

1. Thửa đất:

- a) Thửa đất số: 02, tờ bản đồ số: 00
- b) Địa chỉ: Thôn 8, Xã Ea Huar, Huyện Buôn Đôn, Đắk Lắk
- c) Diện tích: 46979,9 m², (bằng chữ: Bốn mươi sáu nghìn chín trăm bảy mươi chín phẩy chín mét vuông)
- d) Hình thức sử dụng: riêng: 46979,9 m²; chung: không m²
- đ) Mục đích sử dụng: Đất trồng cây lâu năm
- e) Thời hạn sử dụng: 2053
- g) Nguồn gốc sử dụng: Nhà nước công nhận quyền sử dụng đất như Nhà nước giao đất không thu tiền sử dụng đất

SỔ Y DÂN CHINH
Ngày 30 tháng 5 năm 2024

- 2. Nhà ở: -/-
- 3. Công trình xây dựng khác: -/-
- 4. Rừng sản xuất là rừng trồng: -/-
- 5. Cây lâu năm: -/-
- 6. Ghi chú: Không



PHÓ GIÁM ĐỐC
Phan Ngọc Linh

Buôn Đôn, ngày 22 tháng 05 năm 2013
TM. ỦY BAN NHÂN DÂN HUYỆN BUÔN ĐÔN
KT. CHỦ TỊCH
PHÓ CHỦ TỊCH



DƯƠNG VĂN XANH

Số vào sổ cấp GCN: CH00072

Nội dung thay đổi và cơ sở pháp lý	Xác nhận của cơ quan có thẩm quyền
<p>Thế chấp bằng quyền sử dụng đất tại NGÂN HÀNG NÔNG NGHIỆP VÀ PHÁT TRIỂN NÔNG THÔN CHI NHÁNH ĐẮK LẮK, địa chỉ: 37 Phan Bội Châu, Thành Phố Buôn Mê Thuột Đắk Lắk đăng ký thế chấp ngày 22/06/2016 theo hồ sơ số 000572.XC.007</p> <p>Xoá nội dung đăng ký thế chấp ngày 22/06/2016 theo hồ sơ số 000572.XC.007</p>	<p>KT. GIÁM ĐỐC PHÓ GIÁM ĐỐC <i>Nguyễn Tiến Dũng</i></p> <p>08/05/2019</p>
	<p>GIÁM ĐỐC <i>Hoàng Thế Nghĩa</i></p> <p>08/05/2019</p>

(Chuyển tiếp Trang bổ sung số: ...)

0879.515.789

II. Thừa đất, nhà ở và tài sản khác gắn liền với đất

1. Thừa đất:

- a) Thừa đất số: 03, tờ bản đồ số: 00
- b) Địa chỉ: Thôn 8, Xã Ea Huar, Huyện Buôn Đôn, Đắk Lắk
- c) Diện tích: 58280,6 m², (bằng chữ: Năm mươi tám nghìn hai trăm tám mươi sáu mét vuông)
- d) Hình thức sử dụng: riêng: 58280,6 m²; chung: không m²
- đ) Mục đích sử dụng: Đất trồng cây lâu năm
- e) Thời hạn sử dụng: 2053
- g) Nguồn gốc sử dụng: Nhà nước công nhận quyền sử dụng đất như Nhà nước giao đất không thu tiền sử dụng đất

- 2. Nhà ở: -/-
- 3. Công trình xây dựng khác: -/-
- 4. Rừng sản xuất là rừng trồng: -/-
- 5. Cây lâu năm: -/-
- 6. Ghi chú: Không.

SAO Y BẢN CHÍNH
Ngày 30 tháng 5 năm 2024



PHÓ GIÁM ĐỐC
Phan Ngọc Linh

III. Sơ đồ thửa đất, nhà ở và tài sản khác gắn liền với đất



Buôn Đôn, ngày 22 tháng 03 năm 2013
TM. ỦY BAN NHÂN DÂN HUYỆN BUÔN ĐÔN
KT. CHỦ TỊCH
PHÓ CHỦ TỊCH



DƯƠNG VĂN XANH

Số vào sổ cấp GCN: CH00073

Tỷ lệ: 1/5000

IV. Những thay đổi sau khi cấp giấy chứng nhận

Nội dung thay đổi và cơ sở pháp lý	Xác nhận của cơ quan có thẩm quyền
<p>Ông Kiều Việt Văn; Sinh năm 1981, CMND: 240734356 Địa chỉ: Thôn 10, xã Ea Mang, Huyện Cư Mgar và Ông Nguyễn Lâm Anh; Sinh năm 1980, CMND: 240 Địa chỉ: 80, Trần Đại Nghĩa, P. Tân An, TP. Buôn Đôn nhận chuyển nhượng quyền sử dụng đất theo hợp đồng số 10760 của VP Công chứng Đại An ngày 03/12/2015 của nơi tiến về n.smt. theo Thông báo, ngày 07/12/2015. của n.smt. p. n.smt. huyện buôn đôn.</p>	<p>07/12/2015</p> <p><i>Nguyễn Tiến Dũng</i></p>

II. Thừa đất, nhà ở và tài sản khác gắn liền với đất

1. Thừa đất:

- a) Thừa đất số: 293, tờ bản đồ số: 7
- b) Địa chỉ: Thôn 8, Xã Ea Huar, Huyện Buôn Đôn, Đắk Lắk
- c) Diện tích: 16500m², (bằng chữ: Mười sáu nghìn năm trăm mét vuông)
- d) Hình thức sử dụng: Sử dụng riêng
- đ) Mục đích sử dụng: Đất trồng cây hàng năm khác
- e) Thời hạn sử dụng: 2065
- g) Nguồn gốc sử dụng: Nhà nước công nhận quyền sử dụng đất như Nhà nước giao đất không thu tiền sử dụng đất

- 2. Nhà ở: -/-
- 3. Công trình xây dựng khác: -/-
- 4. Rừng sản xuất là rừng trồng: -/-
- 5. Cây lâu năm: -/-
- 6. Ghi chú: Không.

SAO Y BẢN CHÍNH
Ngày 30 tháng 5 năm 2024



PHÓ GIÁM ĐỐC
Phan Ngọc Linh

Buôn Đôn, ngày 23. tháng 02. năm 2016
TM. ỦY BAN NHÂN DÂN HUYỆN BUÔN ĐÔN
KT. CHỦ TỊCH
PHÓ CHỦ TỊCH



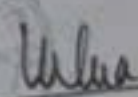
Dương Văn Xanh

Số vào sổ cấp GCN: CH00303

III. Sơ đồ thửa đất, nhà ở và tài sản khác gắn liền với đất



IV. Những thay đổi sau khi cấp giấy chứng nhận

Nội dung thay đổi và cơ sở pháp lý	Xác nhận của cơ quan có thẩm quyền
Chuyển nhượng cho Ông Lâm Văn Hợp, Sinh năm: 1957, CMND số: 171648356, địa chỉ thường trú: Phường Phú Hòa, Thị xã Thủ Dầu Một, Bình Dương; theo hồ sơ số 000803.CN.005, đã thực hiện nghĩa vụ tài chính theo giấy nộp tiền số: 0073192 và 0073153 ngày 04/01/2019.	04/11/2019, GIÁM ĐỐC  Huỳnh Phú Nghĩa

II. Thừa đất, nhà ở và tài sản khác gắn liền với đất

1. Thừa đất:

- a) Thừa đất số: 295, tờ bản đồ số: 7
b) Địa chỉ: Thôn 8, Xã Ea Huar, Huyện Buôn Đôn, Đắk Lắk
c) Diện tích: 27744 m², (bằng chữ: Hai mươi bảy nghìn bảy trăm bốn mươi bốn mét vuông)
d) Hình thức sử dụng: riêng: 27744 m²; chung: Không m²
đ) Mục đích sử dụng: Đất trồng cây lâu năm
e) Thời hạn sử dụng: 2064
g) Nguồn gốc sử dụng: Nhận quyền sử dụng đất do chuyển nhượng quyền sử dụng đất:
Nhà nước giao đất không thu tiền sử dụng đất

2. Nhà ở: -/-

3. Công trình xây dựng khác: -/-

4. Rừng sản xuất là rừng trồng: -/-

5. Cây lâu năm: -/-

6. Ghi chú: Không.

CHỖ ĐẤT CHÍNH
Ngày 30 tháng 5 năm 2024



PHÓ GIÁM ĐỐC
Phan Ngọc Linh


Buôn Đôn, ngày 12 tháng 11 năm 2015
TM. ỦY BAN NHÂN DÂN HUYỆN BUÔN ĐÔN
KT. CHỦ TỊCH
PHÓ CHỦ TỊCH



Dương Văn Xaui

Số vào sổ cấp GCN: CH00278

III. Sơ đồ thừa đất, nhà ở và tài sản khác gắn liền với đất



IV. Những thay đổi sau khi cấp giấy chứng nhận

Nội dung thay đổi và cơ sở pháp lý	Xác nhận của cơ quan có thẩm quyền
Chuyển nhượng cho Ông Lâm Văn Hợp, Sinh năm: 1957, CMND số: 171648356, địa chỉ thường trú: Phường Phú Hòa, Thị xã Thủ Dầu Một, Bình Dương; theo hồ sơ số 000778.CN.005, đã thực hiện nghĩa vụ tài chính theo giấy nộp tiền số: 0073192 và 0073153 ngày 04/01/2019.	04/11/2019 GIÁM ĐỐC <i>Hà Văn Tuấn</i> <i>Hà Văn Tuấn</i>

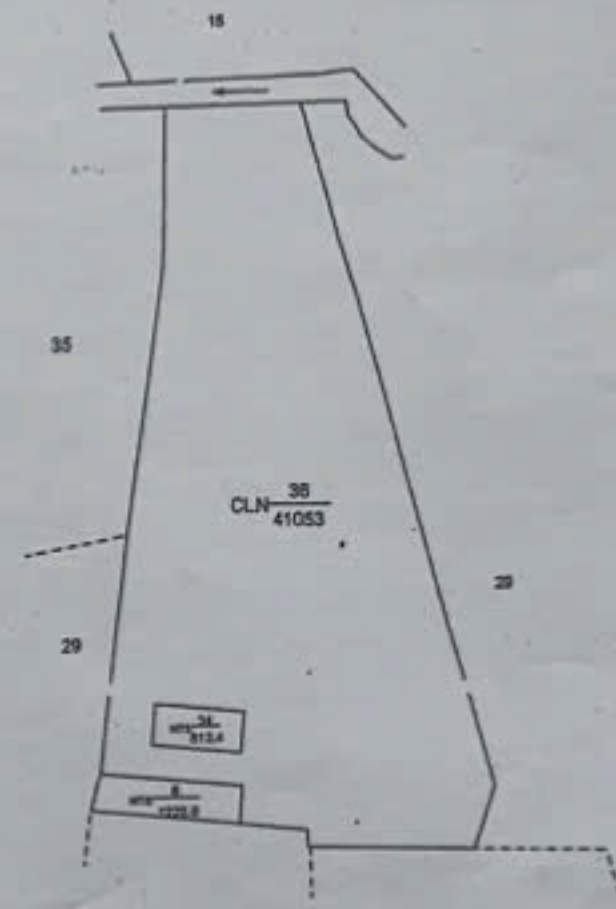
II: Thừa đất, nhà ở và tài sản khác gắn liền với đất

III: Nhà ở và tài sản khác gắn liền với đất

1. Thừa đất:

- Địa chỉ sử dụng đất: Thôn 8, Xã Ea Huar, Huyện Buôn Đôn, Đắk Lắk

Tờ bản đồ số	Thửa đất số	Diện tích (m ²)	Hình thức sử dụng	Mục đích sử dụng	Thời hạn sử dụng	Nguồn gốc sử dụng
51	6	1222	Sử dụng riêng	Đất nuôi trồng thủy sản	Thời hạn sử dụng đất đến ngày 01/07/2064	Công nhận QSDĐ như giao đất không thu tiền sử dụng đất
51	34	813,4	Sử dụng riêng	Đất nuôi trồng thủy sản	Thời hạn sử dụng đất đến ngày 01/07/2064	Công nhận QSDĐ như giao đất không thu tiền sử dụng đất
51	36	41053	Sử dụng riêng	Đất trồng cây lâu năm	Thời hạn sử dụng đất đến ngày 01/07/2064	Công nhận QSDĐ như giao đất không thu tiền sử dụng đất



- 2. Nhà ở: -/-
- 3. Công trình xây dựng khác: -/-
- 4. Rừng sản xuất là rừng trồng: -/-
- 5. Cây lâu năm: -/-
- 6. Ghi chú: Không.

SẢY BẢN CHÍNH
Ngày 30 tháng 5 năm 2024



PHÓ GIÁM ĐỐC
Phan Ngọc Linh

Buôn Đôn, ngày 28 tháng 12 năm 2016
TM. ỦY BAN NHÂN DÂN HUYỆN BUÔN ĐÔN
KT. CHỦ TỊCH
PHÓ CHỦ TỊCH



Dương Văn Xanh

Số vào sổ cấp GCN: CH00366

IV. Những thay đổi sau khi cấp giấy chứng nhận	
Nội dung thay đổi và cơ sở pháp lý	Xác nhận của cơ quan có thẩm quyền

II. Thừa đất, nhà ở và tài sản khác gắn liền với đất

1. Thừa đất:

- Địa chỉ sử dụng đất: Thôn 8, Xã Ea Huar, Huyện Buôn Đôn, Đắk Lắk

Tờ bản đồ số	Thừa đất số	Diện tích (m ²)	Hình thức sử dụng	Mục đích sử dụng	Thời hạn sử dụng	Nguồn gốc sử dụng
50	28	14574,3	Sử dụng riêng	Đất trồng cây hàng năm khác	Thời hạn sử dụng đất đến ngày 01/07/2064	Công nhận QSDĐ như giao đất không ưu tiên sử dụng đất
64	17	20975,4	Sử dụng riêng	Đất trồng cây lâu năm	Thời hạn sử dụng đất đến ngày 01/07/2064	Công nhận QSDĐ như giao đất không thu tiền sử dụng đất

2. Nhà ở: -/-

3. Công trình xây dựng khác: -/-

4. Rừng sản xuất là rừng trồng: -/-

5. Cây lâu năm: -/-

6. Ghi chú: Không.

SAO Y BẢN CHÍNH
Ngày 30 tháng 5 năm 2024



PHÓ GIÁM ĐỐC
Phan Ngọc Linh

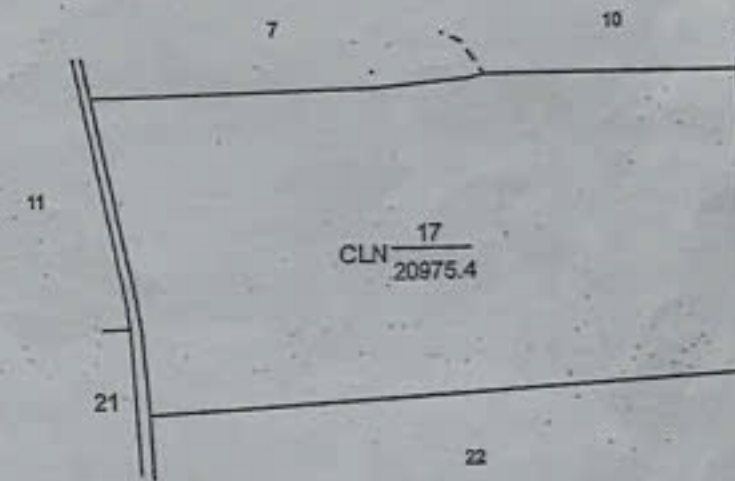
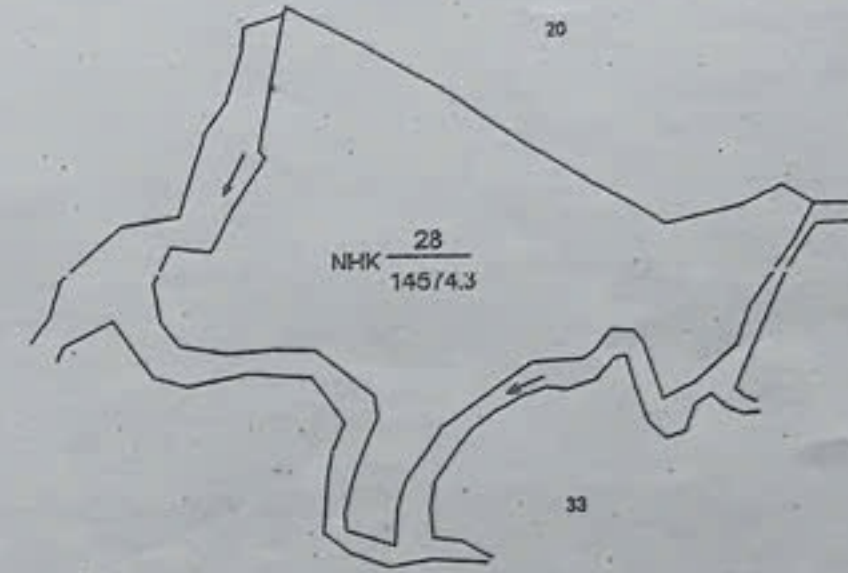
Buôn Đôn, ngày 08 tháng 12 năm 2016
TM. ỦY BAN NHÂN DÂN HUYỆN BUÔN ĐÔN
KT. CHỦ TỊCH
PHÓ CHỦ TỊCH



Đương Văn Xanh

Số vào sổ cấp GCN: CH00365

III. Sơ đồ thừa đất, nhà ở và tài sản khác gắn liền với đất



IV. Những thay đổi sau khi cấp giấy chứng nhận

Nội dung thay đổi và cơ sở pháp lý	Xác nhận của cơ quan có thẩm quyền

II. Thừa đất, nhà ở và tài sản khác gắn liền với đất

1. Thừa đất:

- a) Thừa đất số: 26, tờ bản đồ số: 51
- b) Địa chỉ: Thôn 8, Xã Ea Huar, Huyện Buôn Đôn, tỉnh Đắk Lắk
- c) Diện tích: 44583,9m², (bằng chữ: Bốn mươi bốn nghìn năm trăm tám mươi ba phẩy chín mét vuông)
- d) Hình thức sử dụng: Sử dụng riêng
- đ) Mục đích sử dụng: Đất trồng cây lâu năm
- e) Thời hạn sử dụng: 01/07/2064
- g) Nguồn gốc sử dụng: Nhà nước công nhận quyền sử dụng đất như Nhà nước giao đất không thu tiền sử dụng đất

2. Nhà ở: -/-

3. Công trình xây dựng khác: -/-

4. Rừng sản xuất là rừng trồng: -/-

5. Cây lâu năm: -/-

6. Ghi chú: Không.

SAO Y BẢN CHÍNH

Ngày 30 tháng 5 năm 2024



PHÓ GIÁM ĐỐC
Phan Ngọc Linh

III. Sơ đồ thừa đất, nhà ở và tài sản khác gắn liền với đất



Buôn Đôn, ngày 03 tháng 5 năm 2017
 TM. ỦY BAN NHÂN DÂN HUYỆN BUÔN ĐÔN
 KT. CHỦ TỊCH
 PHÓ CHỦ TỊCH



Dương Văn Xanh

Số vào sổ cấp GCN: CH00689

IV. Những thay đổi sau khi cấp giấy chứng nhận

Nội dung thay đổi và cơ sở pháp lý	Xác nhận của cơ quan có thẩm quyền

II. Thừa đất, nhà ở và tài sản khác gắn liền với đất

1. Thừa đất:

- a) Thừa đất số: 7, tờ bản đồ số: 65
- b) Địa chỉ: Thôn 8, Xã Ea Huar, Huyện Buôn Đôn, tỉnh Đắk Lắk
- c) Diện tích: 23143,1m², (bằng chữ: Hai mươi ba nghìn một trăm bốn mươi ba phẩy một mét vuông)
- d) Hình thức sử dụng: Sử dụng riêng
- đ) Mục đích sử dụng: Đất trồng cây lâu năm
- e) Thời hạn sử dụng: 01/07/2064
- g) Nguồn gốc sử dụng: Nhà nước công nhận quyền sử dụng đất như Nhà nước giao đất không thu tiền sử dụng đất

2. Nhà ở: -/-

3. Công trình xây dựng khác: -/-

4. Rừng sản xuất là rừng trồng: -/-

5. Cây lâu năm: -/-

6. Ghi chú: Không.

SAO Y BẢN CHÍNH
Ngày 30 tháng 5 năm 2024



PHÓ GIÁM ĐỐC
Phan Ngọc Linh

Buôn Đôn, ngày 29 tháng 3 năm 2017
TM. ỦY BAN NHÂN DÂN HUYỆN BUÔN ĐÔN
KT. CHỦ TỊCH
PHÓ CHỦ TỊCH



Dương Văn Xanh

Số vào sổ cấp GCN: CH00692

III. Sơ đồ thửa đất, nhà ở và tài sản khác gắn liền với đất



IV. Những thay đổi sau khi cấp giấy chứng nhận

Nội dung thay đổi và cơ sở pháp lý	Xác nhận của cơ quan có thẩm quyền

II. Thừa đất, nhà ở và tài sản khác gắn liền với đất

1. Thừa đất:

- a) Thừa đất số: 6, tờ bản đồ số: 65
b) Địa chỉ: Thôn 8, Xã Ea Huar, Huyện Buôn Đôn, tỉnh Đắk Lắk
c) Diện tích: 10664,8m², (bằng chữ: Mười nghìn sáu trăm sáu mươi bốn phẩy tám mét vuông)
d) Hình thức sử dụng: Sử dụng riêng
đ) Mục đích sử dụng: Đất trồng cây lâu năm
e) Thời hạn sử dụng: 01/07/2064
g) Nguồn gốc sử dụng: Nhà nước công nhận quyền sử dụng đất như Nhà nước giao đất không thu tiền sử dụng đất

2. Nhà ở: -/-

3. Công trình xây dựng khác: -/-

4. Rừng sản xuất là rừng trồng: -/-

5. Cây lâu năm: -/-

6. Ghi chú: Không.

SAO Y BẢN CHÍNH
Ngày 30 tháng 5 năm 2024



PHÓ GIÁM ĐỐC
Phan Ngọc Linh

Buôn Đôn, ngày 09 tháng 5 năm 2017
TM. ỦY BAN NHÂN DÂN HUYỆN BUÔN ĐÔN
KT. CHỦ TỊCH
PHÓ CHỦ TỊCH



Số vào sổ cấp GCN: CH00691

Dương Văn Xanh

III. Sơ đồ thửa đất, nhà ở và tài sản khác gắn liền với đất



IV. Những thay đổi sau khi cấp giấy chứng nhận

Nội dung thay đổi và cơ sở pháp lý	Xác nhận của cơ quan có thẩm quyền

II. Thừa đất, nhà ở và tài sản khác gắn liền với đất

1. Thừa đất:

- a) Thừa đất số: 33, tờ bản đồ số: 50
- b) Địa chỉ: Thôn 8, Xã Ea Huar, Huyện Buôn Đôn, tỉnh Đắk Lắk
- c) Diện tích: 21238,7m², (bằng chữ: Hai mươi một nghìn hai trăm ba mươi tám phẩy bảy mét vuông)
- d) Hình thức sử dụng: Sử dụng riêng
- đ) Mục đích sử dụng: Đất trồng cây lâu năm
- e) Thời hạn sử dụng: 01/07/2064
- g) Nguồn gốc sử dụng: Nhà nước công nhận quyền sử dụng đất như Nhà nước giao đất không thu tiền sử dụng đất

2. Nhà ở: -/-

3. Công trình xây dựng khác: -/-

4. Rừng sản xuất là rừng trồng: -/-

5. Cây lâu năm: -/-

6. Ghi chú: Không.

SAO Y BẢN CHÍNH
Ngày 30 tháng 5 năm 2017



PHÓ GIÁM ĐỐC

Phan Ngọc Linh

Buôn Đôn, ngày 09 tháng 05 năm 2017
TM. ỦY BAN NHÂN DÂN HUYỆN BUÔN ĐÔN
KT. CHỦ TỊCH
PHÓ CHỦ TỊCH



Dương Văn Xanh

Số vào sổ cấp GCN: CH00690

III. Sơ đồ thửa đất, nhà ở và tài sản khác gắn liền với đất



IV. Những thay đổi sau khi cấp giấy chứng nhận

Nội dung thay đổi và cơ sở pháp lý	Xác nhận của cơ quan có thẩm quyền

II. Thừa đất, nhà ở và tài sản khác gắn liền với đất

1. Thừa đất:

- a) Thừa đất số: 19, tờ bản đồ số: 65
b) Địa chỉ: Thôn 8, Xã Ea Huar, Huyện Buôn Đôn, tỉnh Đắk Lắk
c) Diện tích: 38216m², (bằng chữ: Ba mươi tám nghìn hai trăm mười sáu mét vuông)
d) Hình thức sử dụng: Sử dụng riêng
đ) Mục đích sử dụng: Đất trồng cây lâu năm
e) Thời hạn sử dụng: 01/07/2064
g) Nguồn gốc sử dụng: Nhà nước công nhận quyền sử dụng đất như Nhà nước giao đất không thu tiền sử dụng đất

2. Nhà ở: -/-

3. Công trình xây dựng khác: -/-

4. Rừng sản xuất là rừng trồng: -/-

5. Cây lâu năm: -/-

6. Ghi chú: Không.

SƠ Y BẢN CHÍNH
Ngày 30 tháng 5 năm 2024



PHÓ GIÁM ĐỐC
Phan Ngọc Linh

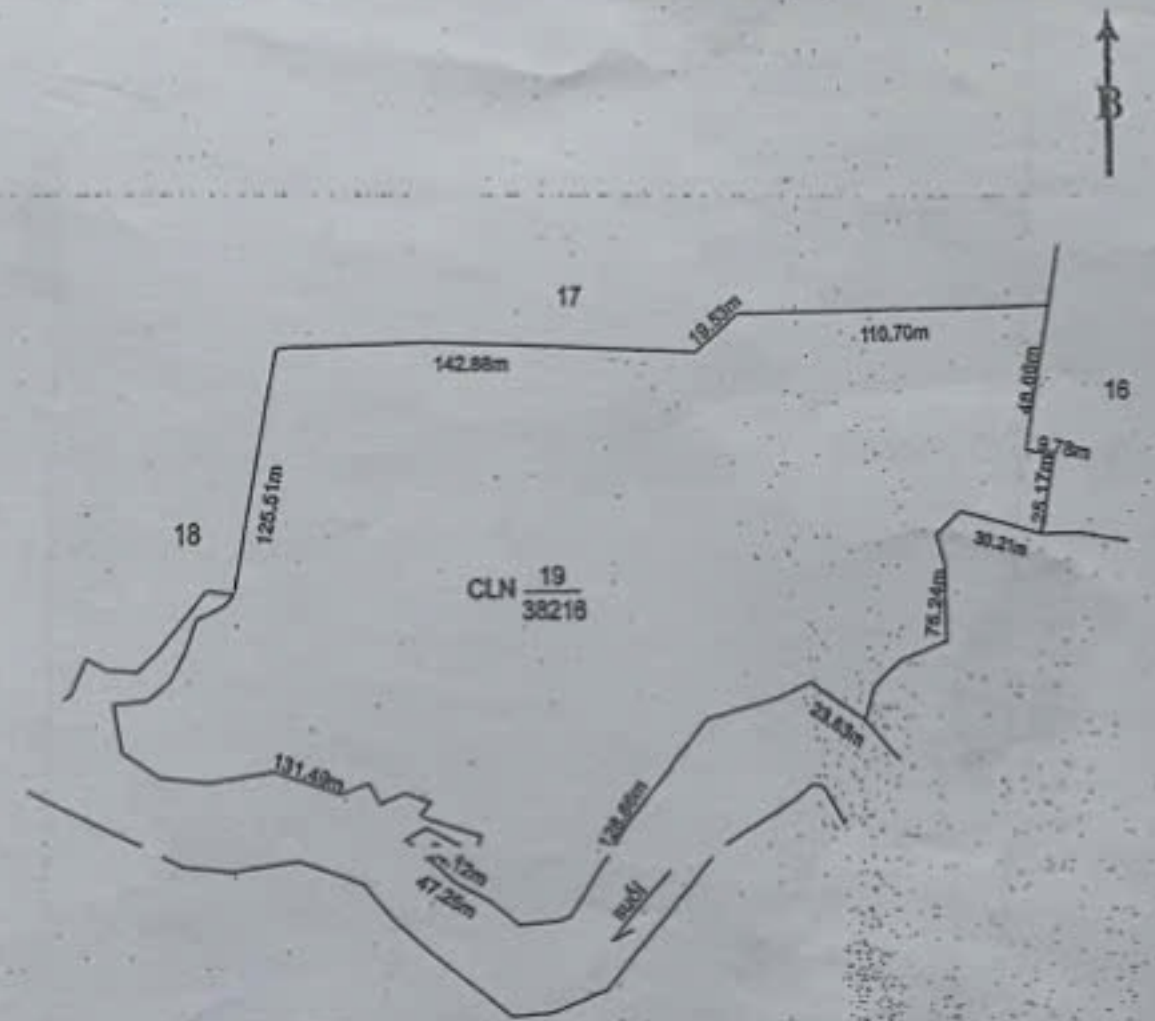
Buôn Đôn, ngày 09 tháng 03 năm 2017
TM. ỦY BAN NHÂN DÂN HUYỆN BUÔN ĐÔN
KT. CHỦ TỊCH
PHÓ CHỦ TỊCH



Dương Văn Xanh

Số vào sổ cấp GCN: CH00693

III. Sơ đồ thửa đất, nhà ở và tài sản khác gắn liền với đất



IV. Những thay đổi sau khi cấp giấy chứng nhận

IV. Những thay đổi sau khi cấp giấy chứng nhận	
Nội dung thay đổi và cơ sở pháp lý	Xác nhận của cơ quan có thẩm quyền

II. Thửa đất, nhà ở và tài sản khác gắn liền với đất

1. Thửa đất:

- a) Thửa đất số: 31, tờ bản đồ số: 51
- b) Địa chỉ: Thôn 8, xã Ea Huar, huyện Buôn Đôn, tỉnh Đắk Lắk
- c) Diện tích: 30169,8m², (bằng chữ: Ba mươi nghìn một trăm sáu mươi chín phẩy tám mét vuông)
- d) Hình thức sử dụng: Sử dụng riêng
- e) Mục đích sử dụng: Đất trồng cây lâu năm
- f) Thời hạn sử dụng: Đến ngày 01/07/2064
- g) Nguồn gốc sử dụng: Công nhận QSDĐ như giao đất không thu tiền sử dụng đất

2. Nhà ở: -/-

3. Công trình xây dựng khác: -/-

4. Rừng sản xuất là rừng trồng: -/-

5. Cây lâu năm: -/-

6. Ghi chú: Không.



PHÓ GIÁM ĐỐC
Phan Ngọc Linh

III. Sơ đồ thửa đất, nhà ở và tài sản khác gắn liền với đất



Buôn Đôn, ngày 14 tháng 11 năm 2020
TM. ỦY BAN NHÂN DÂN HUYỆN BUÔN ĐÔN

CHỦ TỊCH
CHỦ TỊCH
Dương Văn Xanh



IV. Những thay đổi sau khi cấp giấy chứng nhận

Nội dung thay đổi và cơ sở pháp lý	Xác nhận của cơ quan có thẩm quyền
Chuyển nhượng cho Ông Kiều Việt Văn, Sinh năm: 1981, CMND số: 240734386, địa chỉ thường trú: Phường Tân Lợi, thành phố Buôn Ma Thuột, tỉnh Đắk Lắk và Ông Lâm Đức Nguyễn, Sinh năm: 1983, CMND số: 281048187, địa chỉ thường trú: Xã Thuận Giao, huyện Thuận An, Bình Dương, theo hồ sơ số 000959.CN.001, đã thực hiện nghĩa vụ tài chính theo giấy nộp tiền số: 0103648 và 0103572 ngày 06/01/2020.	10/01/2020 KT. GIÁM ĐỐC PHÓ GIÁM ĐỐC <i>Nguyễn Tiên Dũng</i>

Số vào sổ cấp GCN: CH00461

0879.515.789

M. Thừa đất, nhà ở và tài sản khác gắn liền với đất

A. Thừa đất:

- a) Thừa đất số: 250, tờ bản đồ số: 64
- b) Địa chỉ: Thôn 8, Xã Ea Huar, Huyện Buôn Đôn, tỉnh Đắk Lắk
- c) Diện tích: 18006,2m², (bằng chữ: Mười tám nghìn không trăm linh sáu phẩy hai mét vuông)
- d) Hình thức sử dụng: Sử dụng riêng
- e) Mục đích sử dụng: Đất trồng cây lâu năm
- f) Thời hạn sử dụng: 01/07/2064
- g) Nguồn gốc sử dụng: Nhận chuyển nhượng đất được Công nhận QSDĐ như giao đất không thu tiền sử dụng đất.

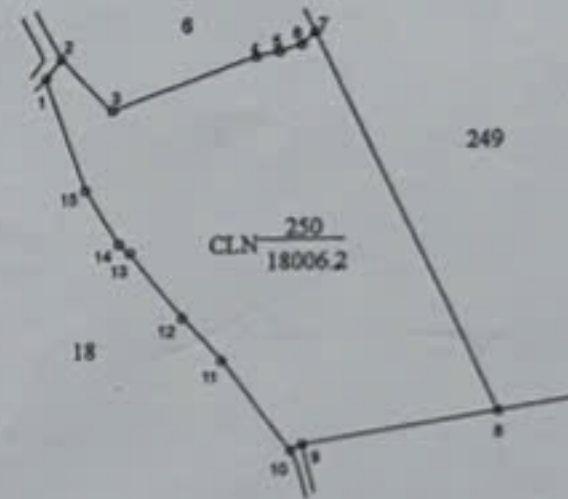
SAO Y BẢN CHÍNH
Ngày 30 tháng 5 năm 2024

- 2. Nhà ở: -/-
- 3. Công trình xây dựng khác: -/-
- 4. Rừng sản xuất là rừng trồng: -/-
- 5. Cây lâu năm: -/-
- 6. Ghi chú: Không.



PHÓ GIÁM ĐỐC
Phan Ngọc Linh

III. Sơ đồ thửa đất, nhà ở và tài sản khác gắn liền với đất



Chiều dài cạnh thửa

Cạnh	Chiều dài (m)
1-2	10.48
2-3	31.65
3-4	63.94
4-5	10.30
5-6	9.75
6-7	7.74
7-8	180.00
8-9	82.57
9-10	5.64
10-11	49.42
11-12	25.28
12-13	35.70
13-14	6.07
14-15	27.45
15-1	51.38

Đắk Lắk, ngày 5 tháng 10 năm 2019
SỞ TÀI NGUYÊN VÀ MÔI TRƯỜNG TỈNH ĐẮK LẮK
 TU. GIÁM ĐỐC
 GIÁM ĐỐC VĂN PHÒNG ĐĂNG KÝ ĐẤT ĐAI
 KT. GIÁM ĐỐC
 PHÓ GIÁM ĐỐC



Phan Khắc Hùng

Số vào sổ cấp GCN: 5009122

IV. Những thay đổi sau khi cấp giấy chứng nhận

Nội dung thay đổi và cơ sở pháp lý	Xác nhận của cơ quan có thẩm quyền
Bà Kiều Viết Vân, có sai sót trong quá trình in GCN, được đính chính thành: Ông Kiều Viết Vân ; theo hồ sơ số 001422.SN.001.	17/11/2021 PHÓ GIÁM ĐỐC <i>Nguyễn Văn Phong</i>



II. Thừa đất, nhà ở và tài sản khác gắn liền với đất

1. Thừa đất:

- a) Thừa đất số: 294, tờ bản đồ số: 7
- b) Địa chỉ: Thôn 8, Xã Ea Huar, Huyện Buôn Đôn, Đắk Lắk
- c) Diện tích: 48826 m², (bằng chữ: Bốn mươi tám nghìn tám trăm hai mươi sáu mét vuông)
- d) Hình thức sử dụng: riêng: 48826 m²; chung: Không m²
- đ) Mục đích sử dụng: Đất trồng cây lâu năm
- e) Thời hạn sử dụng: 2064
- g) Nguồn gốc sử dụng: Nhận quyền sử dụng đất do chuyển nhượng quyền sử dụng đất: Nhà nước giao đất không thu tiền sử dụng đất

2. Nhà ở: -/-

3. Công trình xây dựng khác: -/-

4. Rừng sản xuất là rừng trồng: -/-

5. Cây lâu năm: -/-

6. Ghi chú: Không.

SAO Y BẢN CHÍNH
Ngày 30 tháng 5 năm 2014



PHÓ GIÁM ĐỐC
Phan Ngọc Linh

Buôn Đôn, ngày 11 tháng 11 năm 2015
TM. ỦY BAN NHÂN DÂN HUYỆN BUÔN ĐÔN
KT. CHỦ TỊCH
PHÓ CHỦ TỊCH



Dương Văn Xanh

Số vào sổ cấp GCN: CH00279

III. Sơ đồ thửa đất, nhà ở và tài sản khác gắn liền với đất



IV. Những thay đổi sau khi cấp giấy chứng nhận

Nội dung thay đổi và cơ sở pháp lý	Xác nhận của cơ quan có thẩm quyền
Chuyển nhượng cho Ông Lâm Văn Hợp, Sinh năm: 1957, CMND số: 171648356, địa chỉ thường trú: Phường Phú Hòa, Thị xã Thủ Dầu Một, Bình Dương; theo hồ sơ số 000779.CN.005, đã thực hiện nghĩa vụ tài chính theo giấy nộp tiền số: 0073192 và 0073153 ngày 04/01/2019.	04/11/2019 GIÁM ĐỐC Hoàng Thị Nghĩa

II. Thửa đất, nhà ở và tài sản khác gắn liền với đất

1. Thửa đất:

- Địa chỉ sử dụng đất: Thôn 8, Xã Ea Huar, Huyện Buôn Đôn, Đắk Lắk

Tờ bản đồ số	Thửa đất số	Diện tích (m ²)	Hình thức sử dụng	Mục đích sử dụng	Thời hạn sử dụng	Nguồn gốc sử dụng
64	22	8728,5	Sử dụng riêng	Đất trồng cây hàng năm khác	Thời hạn sử dụng đất đến ngày 01/07/2064	Công nhận QSDĐ như giao đất không thu tiền sử dụng đất
65	22	44326	Sử dụng riêng	Đất trồng cây lâu năm	Thời hạn sử dụng đất đến ngày 01/07/2064	Công nhận QSDĐ như giao đất không thu tiền sử dụng đất

2. Nhà ở: -/-
3. Công trình xây dựng khác: -/-
4. Rừng sản xuất là rừng trồng: -/-
5. Cây lâu năm: -/-
6. Ghi chú: Không.

SAO Y BẢN CHÍNH
Ngày 30 tháng 5 năm 2024



PHÓ GIÁM ĐỐC
Phan Ngọc Linh

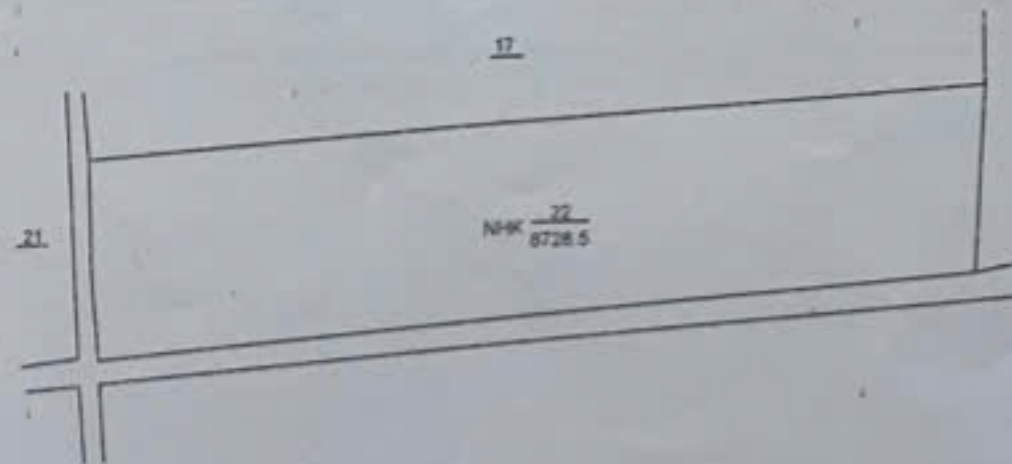
Buôn Đôn, ngày 02 tháng 12 năm 2016
TM. ỦY BAN NHÂN DÂN HUYỆN BUÔN ĐÔN
KT. CHỦ TỊCH
PHÓ CHỦ TỊCH



Đương Văn Xanh

Số vào sổ cấp GCN: CH00364

III. Sơ đồ thửa đất, nhà ở và tài sản khác gắn liền với đất



IV. Những thay đổi sau khi cấp giấy chứng nhận

Nội dung thay đổi và cơ sở pháp lý	Xác nhận của cơ quan có thẩm quyền
Chuyển nhượng cho Ông Lâm Đức Nguyễn, Sinh năm: 1983, CMND số: 281048187, địa chỉ thường trú: phường Thuận Giao, thị xã Thuận An, Bình Dương; theo hồ sơ số 000864.CN.003, đã thực hiện nghĩa vụ tài chính theo giấy nộp tiền số: 3255495 và 3254616 ngày 05/6/2019.	CS/6/2019 PHÓ GIÁM ĐỐC <i>Nguyễn Tiên Dũng</i>



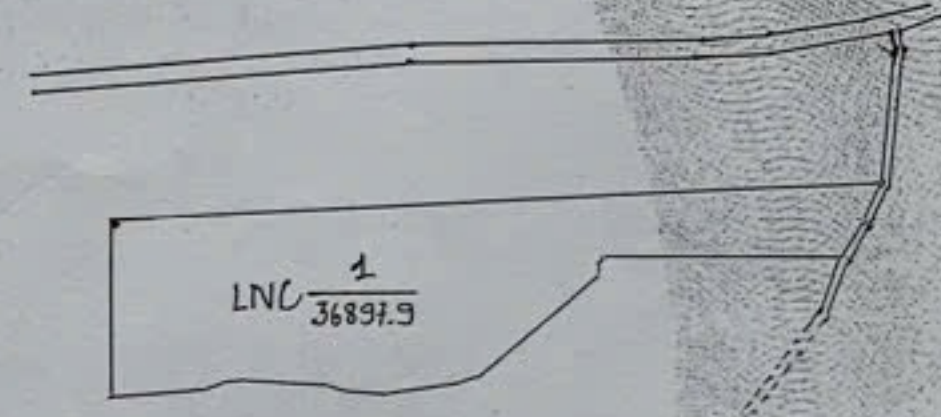
II. Thửa đất, nhà ở và tài sản khác gắn liền với đất

1. Thửa đất:
- a) Thửa đất số: 01, tờ bản đồ số: 00
 - b) Địa chỉ: Thôn 8, Xã Ea Huar, Huyện Buôn Đôn, Đắk Lắk
 - c) Diện tích: 36897,9 m², (bằng chữ: Ba mươi sáu nghìn tám trăm chín mươi bảy phẩy chín mét vuông)
 - d) Hình thức sử dụng: riêng: 36897,9 m²; chung: không m²
 - đ) Mục đích sử dụng: Đất trồng cây lâu năm
 - e) Thời hạn sử dụng: 2053
 - g) Nguồn gốc sử dụng: Nhận quyền sử dụng đất do chuyển nhượng quyền sử dụng đất: Nhà nước công nhận quyền sử dụng đất như Nhà nước giao đất không thu tiền sử dụng đất
2. Nhà ở: -/-
3. Công trình xây dựng khác: -/-
4. Rừng sản xuất là rừng trồng: -/-
5. Cây lâu năm: -/-
6. Ghi chú: Không.

SAO Y BẢN CHÍNH
Ngày 30 tháng 5 năm 2024



PHÓ GIÁM ĐỐC
Phan Ngọc Linh



Buôn Đôn, ngày 22 tháng 03 năm 2013
TM. ỦY BAN NHÂN DÂN HUYỆN BUÔN ĐÔN
KT. CHỦ TỊCH
PHÓ CHỦ TỊCH



DƯƠNG VĂN XANH

Số vào sổ cấp GCN: CH00069

Tỷ lệ: 1/5000

IV. Những thay đổi sau khi cấp giấy chứng nhận	
Nội dung thay đổi và cơ sở pháp lý	Xác nhận của cơ quan có thẩm quyền
<p>Ông: Kiều Việt Văn, Sinh năm 1984, CMND: 240734386 171</p> <p>Địa chỉ: xã Ea Nhang, huyện Cư Mgar, Tỉnh Đắk Lắk: bà: Lê Thị Anh Tuyết sinh năm 1980, CMND: 240604803, địa chỉ: 80 Trần Đại Nghĩa TP. Buôn Ma Thuột, Đắk Lắk cũ nhận chuyển nhượng toàn bộ diện tích theo hợp đồng chuyển nhượng số: 00002360, ngày 16/13/2016 của VPO tại Tây Nguyên, cũ thực hiện nghĩa vụ tài chính theo giấy tờ số 3474885, ngày 16/16/2016</p>	<p>KT. GIÁM ĐỐC PHÓ GIÁM ĐỐC</p> <p><i>(Signature)</i></p> <p>Nguyễn Tiến Dũng</p>

II. Thửa đất, nhà ở và tài sản khác gắn liền với đất

1. Thửa đất:

- a) Thửa đất số: 20, tờ bản đồ số: 51
- b) Địa chỉ: Thôn 8, Xã Ea Huar, Huyện Buôn Đôn, tỉnh Đắk Lắk
- c) Diện tích: 10380m², (bằng chữ: Mười nghìn ba trăm tám mươi mét vuông)
- d) Hình thức sử dụng: Sử dụng riêng
- đ) Mục đích sử dụng: Đất trồng cây lâu năm
- e) Thời hạn sử dụng: Thời hạn sử dụng đất đến ngày 01-07-2064
- g) Nguồn gốc sử dụng: Công nhận QSDĐ như giao đất không thu tiền sử dụng đất

2. Nhà ở: -/-

3. Công trình xây dựng khác: -/-

4. Rừng sản xuất là rừng trồng: -/-

5. Cây lâu năm: -/-

6. Ghi chú: Không

SAO Y BẢN CHÍNH
Ngày 30 tháng 5 năm 2024



PHÓ GIÁM ĐỐC
Phan Ngọc Linh

III. Sơ đồ thửa đất, nhà ở và tài sản khác gắn liền với đất



Chiều dài cạnh thửa

Cạnh	Chiều dài cạnh(m)
1 - 2	43.80
2 - 3	149.90
3 - 4	8.00
4 - 5	54.80
5 - 6	86.80
6 - 1	218.80

Buôn Đôn, ngày 11 tháng 10 năm 2017
TM. ỦY BAN NHÂN DÂN HUYỆN BUÔN ĐÔN

KT. CHỦ TỊCH
PHÓ CHỦ TỊCH



Dương Văn Xanh

Số vào sổ cấp GCN: CH00775

IV. Những thay đổi sau khi cấp giấy chứng nhận

Nội dung thay đổi và cơ sở pháp lý:

Xác nhận của cơ quan
có thẩm quyền
PHÓ GIÁM ĐỐC

Chuyển nhượng cho Ông Lâm Đức Nguyễn, Sinh năm: 1987
CMND số: 281048187, địa chỉ thường trú: phường Thuận
Giáo, thị xã Thuận An, Bình Dương; theo hồ sơ số
001275.CN.003, đã thực hiện nghĩa vụ tài chính theo giấy
nộp tiền số: 3254695 và 3254666 ngày 05/6/2019.



Nguyễn Tiên Nhung

II. Thửa đất, nhà ở và tài sản khác gắn liền với đất

1. Thửa đất:

- a) Thửa đất số: 10, tờ bản đồ số: 51
- b) Địa chỉ: Thôn 8, Xã Ea Huar, Huyện Buôn Đôn, tỉnh Đắk Lắk
- c) Diện tích: 12762m², (bằng chữ: Mười hai nghìn bảy trăm sáu mươi hai mét vuông)
- d) Hình thức sử dụng: Sử dụng riêng
- đ) Mục đích sử dụng: Đất trồng cây lâu năm
- e) Thời hạn sử dụng: Thời hạn sử dụng đất đến ngày 01-07-2064
- g) Nguồn gốc sử dụng: Công nhận QSDĐ như giao đất không thu tiền sử dụng đất

2. Nhà ở: -/-

3. Công trình xây dựng khác: -/-

4. Rừng sản xuất là rừng trồng: -/-

5. Cây lâu năm: -/-

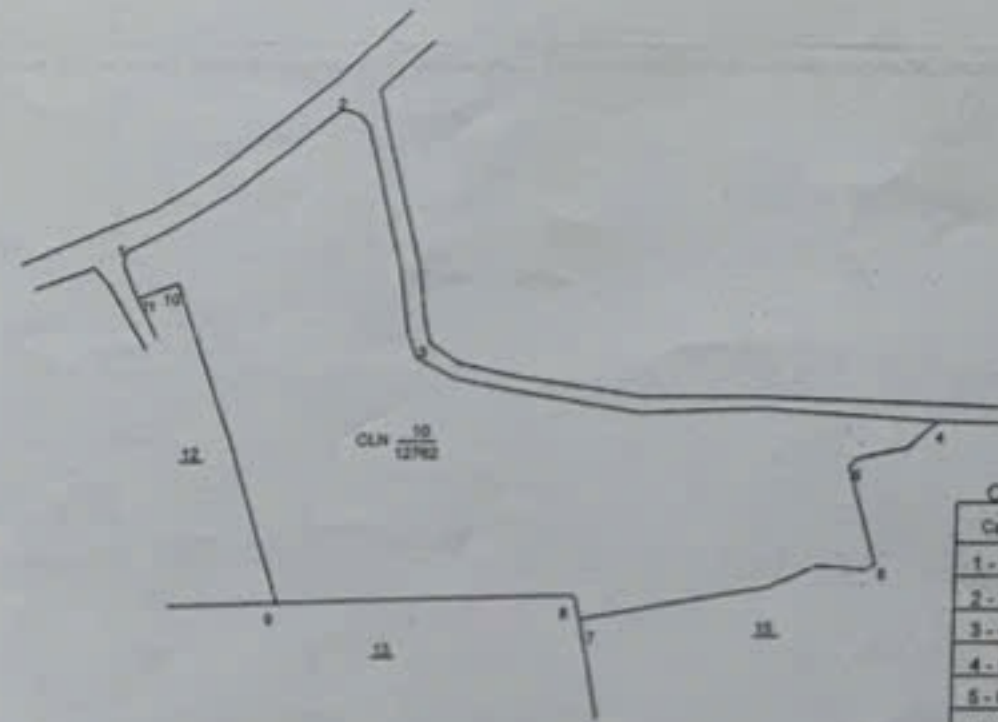
6. Ghi chú: Không.

SAO Y BẢN CHÍNH
Ngày 30 tháng 5 năm 2024



PHÓ GIÁM ĐỐC
Phan Ngọc Linh

III. Sơ đồ thửa đất, nhà ở và tài sản khác gắn liền với đất



Chiều dài cạnh thửa	
Cạnh	Chiều dài cạnh (m)
1 - 2	67.70
2 - 3	68.20
3 - 4	141.50
4 - 5	26.80
5 - 6	27.00
6 - 7	80.80
7 - 8	6.90
8 - 9	79.50
9 - 10	89.40
10 - 11	11.50
11 - 1	12.90

Buôn Đôn, ngày 11 tháng 10 năm 2017
TM. ỦY BAN NHÂN DÂN HUYỆN BUÔN ĐÔN
KT. CHỦ TỊCH
PHÓ CHỦ TỊCH



Dương Văn Xuân

Số vào sổ cấp GCN: CH00778

IV. Những thay đổi sau khi cấp giấy chứng nhận

Nội dung thay đổi và cơ sở pháp lý	Xác nhận của cơ quan có thẩm quyền
<p>CHỖ ĐÓNG BÀN SAO DUNG Y BẢN CHÍNH</p> <p>Số chứng thực: 17.5.0. Quyển số: 1. SCTBS</p> <p>12-10-2017</p>	



CÔNG CHỨNG VIÊN
Trần Thị Liên

II. Thừa đất, nhà ở và tài sản khác gắn liền với đất

1. Thừa đất:

- a) Thừa đất số: 90, tờ bản đồ số: 51
 b) Địa chỉ: Thôn 8, Xã Ea Huar, Huyện Buôn Đôn, tỉnh Đắk Lắk
 c) Diện tích: 29373m², (bằng chữ: Hai mươi chín nghìn ba trăm bảy mươi ba mét vuông)
 d) Hình thức sử dụng: Sử dụng riêng
 đ) Mục đích sử dụng: Đất trồng cây lâu năm
 e) Thời hạn sử dụng: Thời hạn sử dụng đất đến ngày 01-07-1964
 g) Nguồn gốc sử dụng: Công nhận QSDĐ như giao đất không thu tiền sử dụng đất

2. Nhà ở: -/-

3. Công trình xây dựng khác: -/-

4. Rừng sản xuất là rừng trồng: -/-

5. Cây lâu năm: -/-

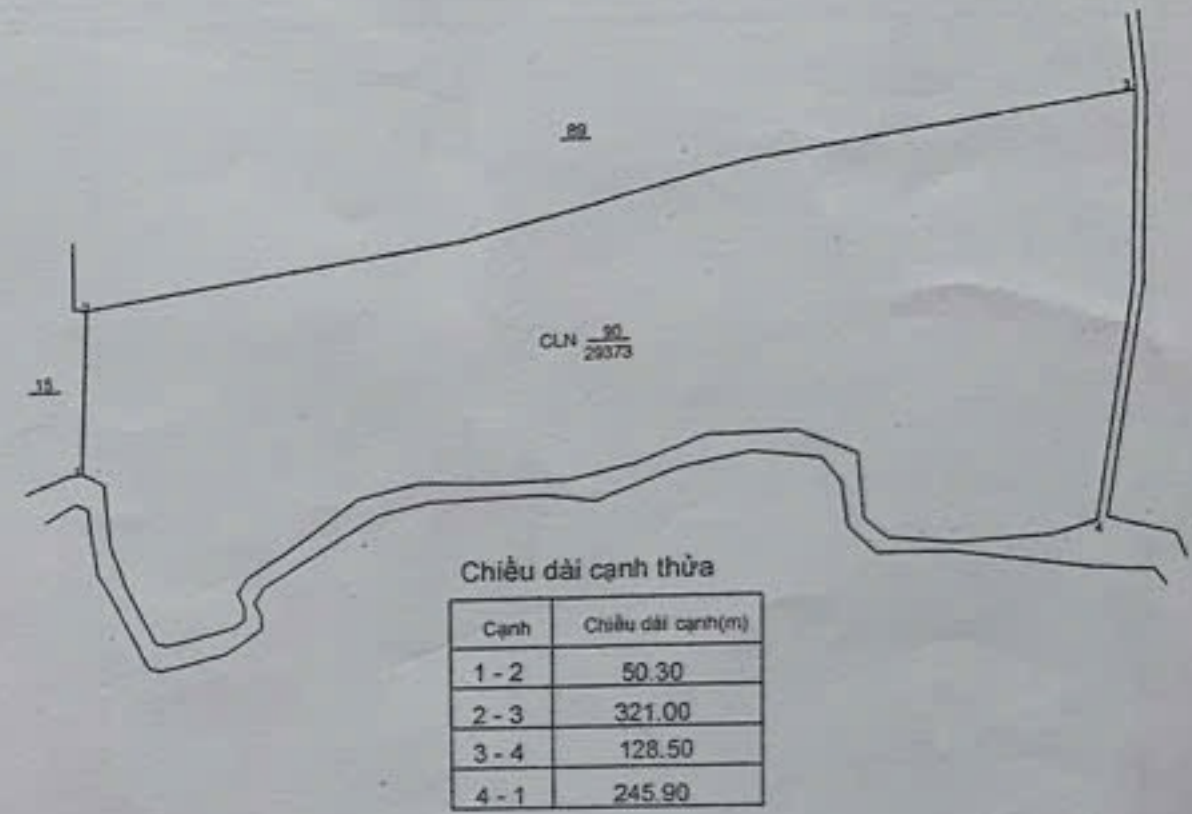
6. Ghi chú: Không.

SAO Y BẢN CHÍNH
 Ngày 30 tháng 10 năm 2024



PHÓ GIÁM ĐỐC
Phan Ngọc Linh

III. Sơ đồ thửa đất, nhà ở và tài sản khác gắn liền với đất



Buôn Đôn, ngày 11 tháng 10 năm 2017
 TM. ỦY BAN NHÂN DÂN HUYỆN BUÔN ĐÔN
 KT. CHỦ TỊCH
 PHÓ CHỦ TỊCH



Dương Văn Xanh

Số vào sổ cấp GCN: CH00779

IV. Những thay đổi sau khi cấp giấy chứng nhận

Nội dung thay đổi và cơ sở pháp lý	Xác nhận của cơ quan có thẩm quyền
<p>CHỨNG THỰC BẢN SAO ĐÚNG VỚI BẢN CHÍNH</p> <p>Số chứng thực: 1150, Quyển số: SCT/BS</p> <p>12-10-2017</p> <p>VĂN PHÒNG CÔNG CHỨNG TÂY NGUYÊN</p> <p><i>[Signature]</i></p>	

CÔNG CHỨNG VIỆN
[Signature]

II. Thửa đất, nhà ở và tài sản khác gắn liền với đất

1. Thửa đất:

- a) Thửa đất số: 24, tờ bản đồ số: 65
- b) Địa chỉ: Thôn 8, Xã Ea Huar, Huyện Buôn Đôn, tỉnh Đắk Lắk
- c) Diện tích: 15261m², (bằng chữ: Mười lăm nghìn hai trăm sáu mươi một mét vuông)
- d) Hình thức sử dụng: Sử dụng riêng
- d) Mục đích sử dụng: Đất trồng cây lâu năm
- e) Thời hạn sử dụng: Thời hạn sử dụng đất đến ngày 01-07-2064
- g) Nguồn gốc sử dụng: Công nhận QSDĐ như giao đất không thu tiền sử dụng đất

2. Nhà ở: -/-

3. Công trình xây dựng khác: -/-

4. Rừng sản xuất là rừng trồng: -/-

5. Cây lâu năm: -/-

6. Ghi chú: Không

SAO Y BẢN CHÍNH
Ngày 30 tháng 5 năm 2024



PHÓ GIÁM ĐỐC
Phan Ngọc Linh

III. Sơ đồ thửa đất, nhà ở và tài sản khác gắn liền với đất



Chiều dài cạnh thửa

Cạnh	Chiều dài cạnh(m)
1 - 2	43.80
2 - 3	149.90
3 - 4	8.00
4 - 5	54.80
5 - 6	86.80
6 - 1	218.80

Buôn Đôn, ngày 11 tháng 10 năm 2017
TM. ỦY BAN NHÂN DÂN HUYỆN BUÔN ĐÔN
KT. CHỦ TỊCH
PHÓ CHỦ TỊCH



Dương Văn Xanh

Số vào sổ cấp GCN: CH00776

IV. Những thay đổi sau khi cấp giấy chứng nhận

Nội dung thay đổi và cơ sở pháp lý	Xác nhận của cơ quan có thẩm quyền
Chuyển nhượng cho Ông Lâm Đức Nguyễn, Sinh năm: 1983, CMND số: 281048187, địa chỉ thường trú: Phường Thuận Giao, Huyện Thuận An, Bình Dương; theo hồ sơ số 001276.CN.003, đã thực hiện nghĩa vụ tài chính theo giấy nộp tiền số: 2993588 và 2993535 ngày 23/5/2019.	23 / KT. PHÓ GIÁM ĐỐC PHÓ GIÁM ĐỐC CHÍNH HÀNH VĂN PHÒNG BẢNG KÝ ĐẤT ĐAI HUYỆN BUÔN ĐÔN Nguyễn Tiến Dũng

II. Thừa đất, nhà ở và tài sản khác gắn liền với đất

1. Thừa đất:

- a) Thừa đất số: 89, tờ bản đồ số: 51
- b) Địa chỉ: Thôn 8, Xã Ea Huar, Huyện Buôn Đôn, tỉnh Đắk Lắk
- c) Diện tích: 45891m², (bằng chữ: Bốn mươi lăm nghìn tám trăm chín mươi một mét vuông)
- d) Hình thức sử dụng: Sử dụng riêng
- đ) Mục đích sử dụng: Đất trồng cây lâu năm
- e) Thời hạn sử dụng: Thời hạn sử dụng đất đến ngày 01-07-2064
- g) Nguồn gốc sử dụng: Công nhận QSDĐ như giao đất không thu tiền sử dụng đất

2. Nhà ở: -/-

3. Công trình xây dựng khác: -/- Ngày 3 tháng 5 năm 2024

4. Rừng sản xuất là rừng trồng: -/-

5. Cây lâu năm: -/-

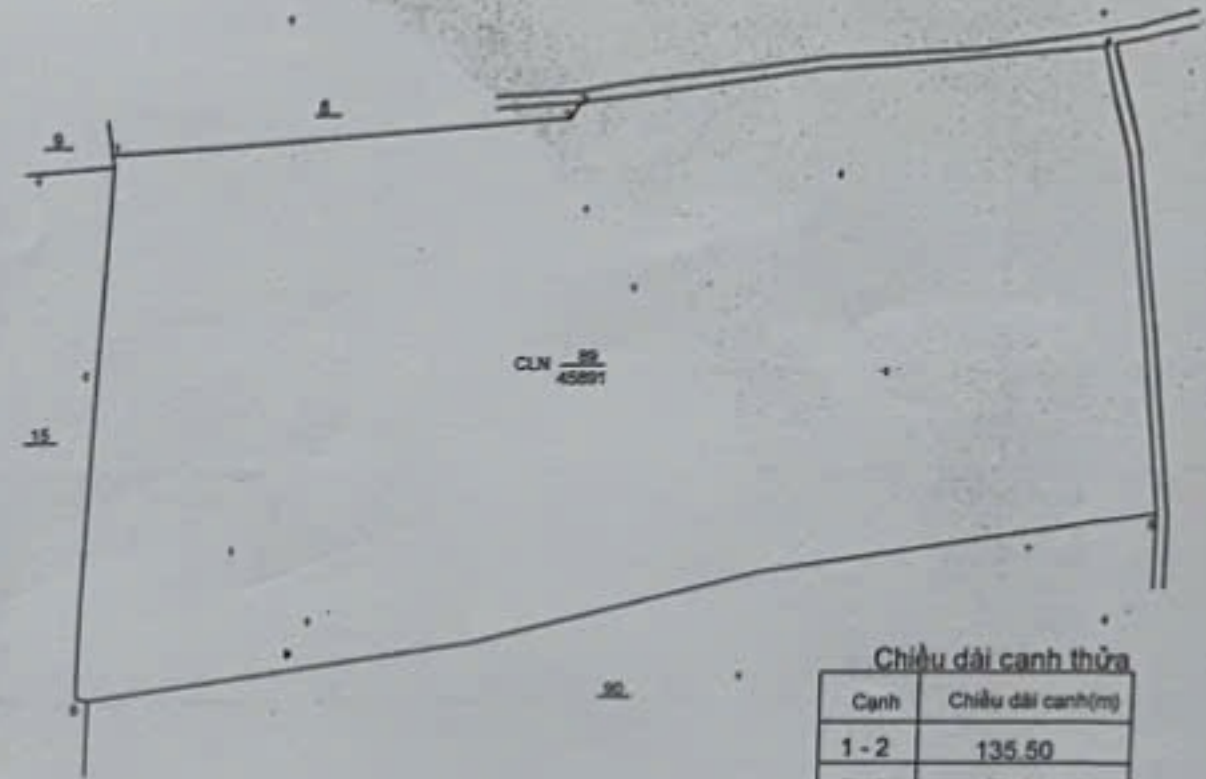
6. Ghi chú: Không.



PHÓ GIÁM ĐỐC

Phan Ngọc Linh

III. Sơ đồ thửa đất, nhà ở và tài sản khác gắn liền với đất



Chiều dài cạnh thửa

Cạnh	Chiều dài cạnh(m)
1-2	135.50
2-3	5.20
3-4	153.30
4-5	137.50
5-6	324.40
6-1	161.75

Buôn Đôn, ngày 11 tháng 10 năm 2017
 TM. ỦY BAN NHÂN DÂN HUYỆN BUÔN ĐÔN
 KT. CHỦ TỊCH
 PHÓ CHỦ TỊCH



Dương Văn Xanh

Số vào sổ cấp GCN: CH00777

IV. Những thay đổi sau khi cấp giấy chứng nhận

Nội dung thay đổi và cơ sở pháp lý	Xác nhận của cơ quan có thẩm quyền
Chuyển nhượng cho Ông Lâm Đức Nguyễn, Sinh năm: 1983 CMND số: 281048187, địa chỉ thường trú: phường Thuận Giao, thị xã Thuận An, Bình Dương; theo hồ sơ số 001277.CN.003, đã thực hiện nghĩa vụ tài chính theo giấy nộp tiền số: 3254695 và 3254666 ngày 05/6/2019.	PHÓ GIÁM ĐỐC <i>Nguyễn Tiến Dũng</i>

II. Thửa đất, nhà ở và tài sản khác gắn liền với đất

1. Thửa đất:

- a) Thửa đất số: 15, tờ bản đồ số: 51
- b) Địa chỉ: Thôn 8, Xã Ea Huar, Huyện Buôn Đôn, tỉnh Đắk Lắk
- c) Diện tích: 87563m², (bằng chữ: Tám mươi bảy nghìn năm trăm sáu mươi ba mét vuông)
- d) Hình thức sử dụng: Sử dụng riêng
- đ) Mục đích sử dụng: Đất trồng cây lâu năm
- e) Thời hạn sử dụng: Thời hạn sử dụng đất đến ngày 01-07-2064
- g) Nguồn gốc sử dụng: Công nhận QSDĐ như giao đất không thu tiền sử dụng đất

2. Nhà ở: -/-

3. Công trình xây dựng khác: -/-

4. Rừng sản xuất là rừng trồng: -/-

5. Cây lâu năm: -/-

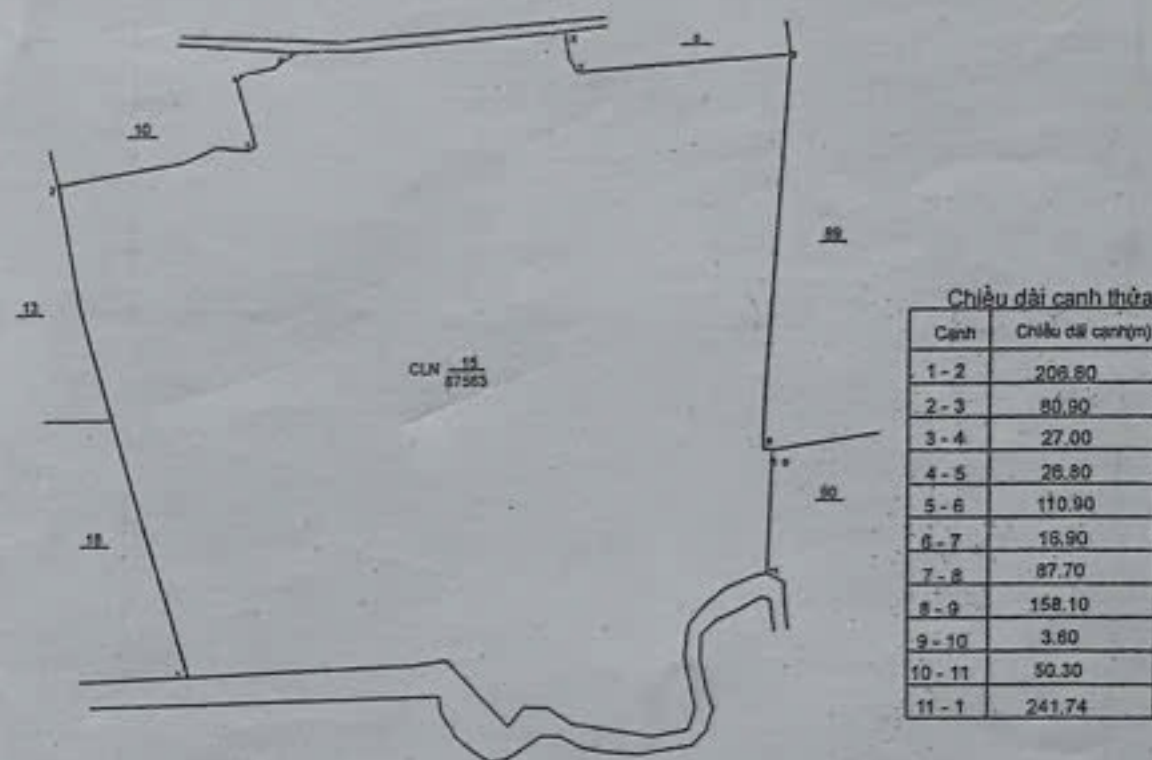
6. Ghi chú: Không.

SAO Y BẢN CHÍNH
Ngày 30 tháng 5 năm 2024



PHÓ GIÁM ĐỐC
Phan Ngọc Linh

III. Sơ đồ thửa đất, nhà ở và tài sản khác gắn liền với đất



Buôn Đôn, ngày 11 tháng 10 năm 2017
TM. ỦY BAN NHÂN DÂN HUYỆN BUÔN ĐÔN
KT. CHỦ TỊCH
PHÓ CHỦ TỊCH



Dương Văn Xanh

Số vào sổ cấp GCN: CH00780

IV. Những thay đổi sau khi cấp giấy chứng nhận

Nội dung thay đổi và cơ sở pháp lý	Xác nhận của cơ quan có thẩm quyền
<p>CHỨNG THỰC BẢN SAO ĐÚNG VỚI BẢN CHÍNH</p> <p>Số chứng thực: 11.5.0. Quyển số: 567/BS</p> <p>12-10-2017</p> <p>VĂN PHÒNG CÔNG CHỨNG TÂY NGUYÊN</p>	

CÔNG CHỨNG VIÊN
Trần Thị Bình

II. Thừa đất, nhà ở và tài sản khác gắn liền với đất

1. Thừa đất:

- a) Thừa đất số: 17, tờ bản đồ số: 65
- b) Địa chỉ: Thôn 8, Xã Ea Huar, Huyện Buôn Đôn, tỉnh Đắk Lắk
- c) Diện tích: 30097m², (bằng chữ: Ba mươi nghìn không trăm chín mươi bảy mét vuông)
- d) Hình thức sử dụng: Sử dụng riêng
- đ) Mục đích sử dụng: Đất trồng cây lâu năm
- e) Thời hạn sử dụng: Thời hạn sử dụng đất đến ngày 01-07-2064
- g) Nguồn gốc sử dụng: Công nhận QSDĐ như giao đất không thu tiền sử dụng đất

2. Nhà ở: -/-

3. Công trình xây dựng khác: -/-

4. Rừng sản xuất là rừng trồng: -/-

5. Cây lâu năm: -/-

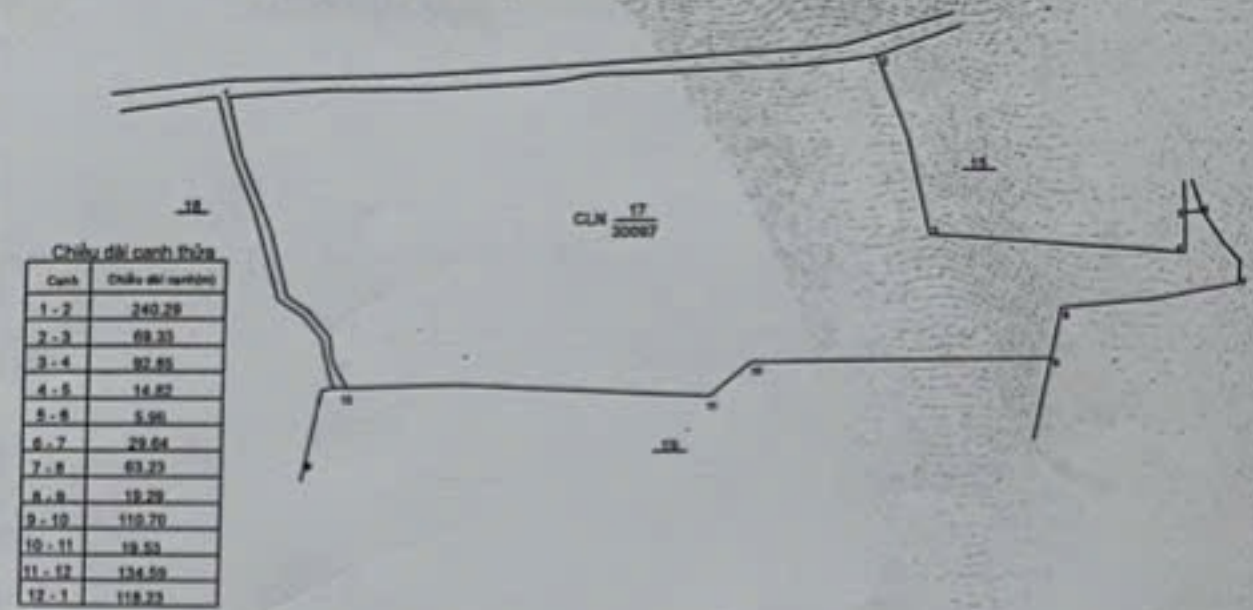
6. Ghi chú: Không.



SAO Y BAN CHINH
Ngày 30 tháng 5 năm 2024

PHÓ GIÁM ĐỐC
Phan Ngọc Linh

III. Sơ đồ thửa đất, nhà ở và tài sản khác gắn liền với đất



Buôn Đôn, ngày 29 tháng 8 năm 2017
TM. ỦY BAN NHÂN DÂN HUYỆN BUÔN ĐÔN

KT. CHỦ TỊCH
PHÓ CHỦ TỊCH



Dương Văn Xanh

Số và số cấp GCN: CH00764

IV. Những thay đổi sau khi cấp giấy chứng nhận

Nội dung thay đổi và cơ sở pháp lý	Xác nhận của cơ quan có thẩm quyền
Thay đổi địa chỉ thửa đất: 1613 Sơn Chinh, Phường Thanh Công, TP. Buon Ma Thuot T.	10/8/2017 GIÁM ĐỐC
	 Hoàng Thị Nghĩa

II. Thừa đất, nhà ở và tài sản khác gắn liền với đất

1. Thừa đất:

- a) Thừa đất số: 12, tờ bản đồ số: 65
 b) Địa chỉ: Thôn 8, Xã Ea Huar, Huyện Buôn Đôn, tỉnh Đắk Lắk
 c) Diện tích: 16988m², (bằng chữ: Mười sáu nghìn chín trăm tám mươi tám mét vuông)
 d) Hình thức sử dụng: Sử dụng riêng
 đ) Mục đích sử dụng: Đất trồng cây lâu năm
 e) Thời hạn sử dụng: Thời hạn sử dụng đất đến ngày 01-07-2064
 g) Nguồn gốc sử dụng: Công nhận QSDĐ như giao đất không thu tiền sử dụng đất

2. Nhà ở: -/-

3. Công trình xây dựng khác: -/-

4. Rừng sản xuất là rừng trồng: -/-

5. Cây lâu năm: -/-

6. Ghi chú: Không

SAO Y BẢN CHÍNH



PHÓ GIÁM ĐỐC
Phan Ngọc Linh

III. Sơ đồ thửa đất, nhà ở và tài sản khác gắn liền với đất



Chiều dài cạnh thửa

Cạnh	Chiều dài cạnh (m)
1 - 2	116.67
2 - 3	136.20
3 - 4	1.42
4 - 5	8.10
5 - 6	23.13
6 - 7	70.14
7 - 1	159.04

Buôn Đôn, ngày 08 tháng 8 năm 2017
 TM. ỦY BAN NHÂN DÂN HUYỆN BUÔN ĐÔN
 KT. CHỦ TỊCH
 PHÓ CHỦ TỊCH



Dương Văn Xanh

Số vào sổ cấp GCN: CH00763

IV. Những thay đổi sau khi cấp giấy chứng nhận

Nội dung thay đổi và cơ sở pháp lý	Xác nhận của cơ quan có thẩm quyền
Thay đổi cấp chủ quyền từ: 1613 km Bình, Đường Thôn Công, T. buôn Ma Thuật.	10/8/2017 GIÁM ĐỐC



Hoàng Thị Nghĩa

II. Thừa đất, nhà ở và tài sản khác gắn liền với đất

1. Thừa đất:

- a) Thừa đất số: 45, tờ bản đồ số: 51
- b) Địa chỉ: Thôn 8, Xã Ea Huar, Huyện Buôn Đôn, Đắk Lắk
- c) Diện tích: 52480,0m², (bằng chữ: Năm mươi hai nghìn bốn trăm tám mươi phẩy không mét vuông)
- d) Hình thức sử dụng: Sử dụng riêng
- đ) Mục đích sử dụng: Đất trồng cây lâu năm
- e) Thời hạn sử dụng: 15/10/2064
- g) Nguồn gốc sử dụng: Nhà nước công nhận quyền sử dụng đất như Nhà nước giao đất không thu tiền sử dụng đất Nhận quyền sử dụng đất do chuyển nhượng quyền sử dụng đất

2. Nhà ở: -/-

3. Công trình xây dựng khác: -/-

4. Rừng sản xuất là rừng trồng: -/-

5. Cây lâu năm: -/-

6. Ghi chú: Không.



PHÓ GIÁM ĐỐC
Phan Ngọc Linh

Buôn Đôn, ngày 22 tháng 11 năm 2016
TM. ỦY BAN NHÂN DÂN HUYỆN BUÔN ĐÔN
KT. CHỦ TỊCH
PHÓ CHỦ TỊCH



Số vào sổ cấp GCN: CH00362

III. Sơ đồ thửa đất, nhà ở và tài sản khác gắn liền với đất



IV. Những thay đổi sau khi cấp giấy chứng nhận

IV. Những thay đổi sau khi cấp giấy chứng nhận	
Nội dung thay đổi và cơ sở pháp lý	Xác nhận của cơ quan có thẩm quyền
CHỨNG THỰC BẢN SAO ĐÚNG VỚI BẢN CHÍNH Số chứng thực 1.0.6.7 Quyển số SCT/BS	
24-11-2016	
	VĂN PHÒNG CÔNG CHỨNG TÂY NGUYÊN CÔNG CHỨNG VIÊN <i>Trần Thị Yến</i>



II. Thừa đất, nhà ở và tài sản khác gắn liền với đất

1. Thừa đất:

- a) Thừa đất số: 43, tờ bản đồ số: 51
- b) Địa chỉ: Thôn 8, Xã Ea Huar, Huyện Buôn Đôn, Đắk Lắk
- c) Diện tích: 91040,0m², (bằng chữ: Chín mươi một nghìn không trăm bốn mươi phẩy không mét vuông)
- d) Hình thức sử dụng: Sử dụng riêng
- e) Mục đích sử dụng: Đất trồng cây lâu năm
- f) Thời hạn sử dụng: 15/10/2064
- g) Nguồn gốc sử dụng: Nhà nước công nhận quyền sử dụng đất như Nhà nước giao đất không thu tiền sử dụng đất Nhận quyền sử dụng đất do chuyển nhượng quyền sử dụng đất

- 2. Nhà ở: -/-
- 3. Công trình xây dựng khác: -/-
- 4. Rừng sản xuất là rừng trồng: -/-
- 5. Cây lâu năm: -/-
- 6. Ghi chú: Không.

SAO Ý BẢN CHÍNH
Ngày 30 tháng 5 năm 2024



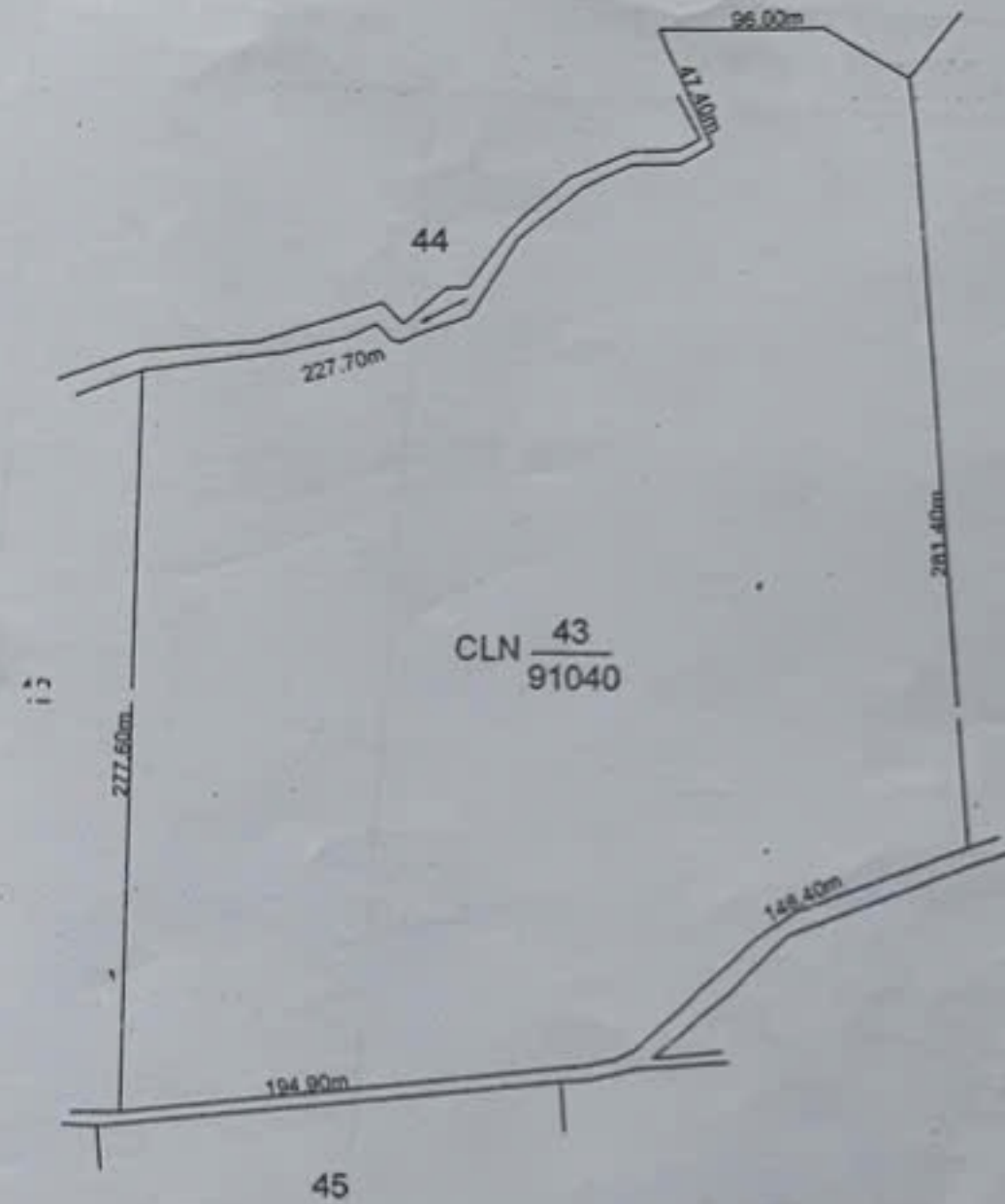
PHÓ GIÁM ĐỐC
Phan Ngọc Linh

Buôn Đôn, ngày 22 tháng 11 năm 2016
TM. ỦY BAN NHÂN DÂN HUYỆN BUÔN ĐÔN
KT. CHỦ TỊCH
PHÓ CHỦ TỊCH



Số vào sổ cấp GCN: CH00360

III. Sơ đồ thừa đất, nhà ở và tài sản khác gắn liền với đất



IV. Những thay đổi sau khi cấp giấy chứng nhận

Nội dung thay đổi	CHỨNG THỰC BẢN SƠ ĐỒ DÙNG VỚI BẢN CHÍNH Số chứng thực: 10.67... Quyền số: SC.1005	Xác nhận của cơ quan có thẩm quyền
	24-11-2016	
	<p>PHÒNG CÔNG CHỨNG TÂY NGUYÊN CỘNG HÒA XÃ HỘI CHỦ NGHĨA VIỆT NAM TỈNH BUƠN MA THUỘT - T. Đ. Đ. L. V.</p> <p><i>Trần Thị Yến</i> CÔNG CHỨNG VIÊN</p>	